

# Guide de

EDITION 2023

# PECHE

73

Structures Associatives agréées pour la Pêche et la Protection du Milieu Aquatique de Savoie



GÉNÉRATION  
PÊCHE

[www.savoiepeche.com](http://www.savoiepeche.com)

Savoie  
Pêche

**SAVOIE MONT BLANC**  
SAVOIE & HAUTE SAVOIE



2 applis randos et vélo gratuites



**RANDO SAVOIE MONT BLANC**

Des rives des grands lacs aux plus hauts sommets, plus de 8000 km de sentiers balisés à parcourir dans des paysages grandioses. L'application gratuite Rando Savoie Mont Blanc permet d'accéder à plus de 800 itinéraires et des informations pratiques grâce à la géolocalisation.



**VÉLO SAVOIE MONT BLANC**

Avec plus de 5000 km d'itinéraires balisés et ses grands cols de légende, Savoie Mont Blanc offre un terrain unique pour la pratique du vélo. L'application gratuite Vélo Savoie Mont Blanc permet d'accéder à plus de 300 parcours et à des informations pratiques grâce à la géolocalisation.

DESIGN ●●● KALISTENE © Savoie Mont Blanc - Ludovic Friemondière



Gérard Guillaud  
Président de la FSPPMA

- 4 les collectivités piscicoles
- 6 liste des A.A.P.P.M.A.
- 7 les Ateliers Pêche & Nature
- 8 la pêche en action
- 10 lexique réglementaire
- 11 les cartes de pêche
- 12 la réglementation
- 14 les offres pêche
- 16 la carte des territoires

Avant-Pays-Savoie / Chartreuse

- 18 Bassin du Rhône
- 20 Bassin du Guiers
- 22 Lac d'Aiguebelette

I à IV Feuillelet détachable "Réglementation"

- Bassin du Lac du Bourget
- 27 Lac du Bourget
- 28 Affluents du Lac du Bourget
- 30 Bauges
- 32 Combe de Savoie
- 34 Val d'Arly / Beaufortain
- Tarentaise
- 36 Basse Tarentaise
- 38 Haute Tarentaise
- 40 Trois Vallées
- Maurienne
- 42 Basse Maurienne
- 44 Moyenne Maurienne
- 46 Haute Maurienne

La Fédération et les AAPPMA de la Savoie sont heureuses de vous présenter le guide départemental du loisir Pêche 2023.

De nouvelles équipes se sont installées après les renouvellements des mandats associatifs au cours des deux dernières années.

Une nouvelle dynamique s'est engagée afin de vous offrir encore davantage de parcours. La Savoie est une destination pêche reconnue et dans le contexte du changement climatique, elle permet en toutes saisons la pratique de votre loisir sur un domaine piscicole attractif et diversifié.

Plus que jamais, nous sommes heureux de vous accueillir nombreux pour profiter de nos paysages et de la qualité de nos lacs et cours d'eau.

Bonne saison de pêche en Savoie



**UNE BANQUE  
SANS ACTIONNAIRES,  
N'A QUE SES CLIENTS  
À SATISFAIRE.**

UNE BANQUE QUI APPARTIENT  
À SES CLIENTS, ÇA CHANGE TOUT.

**Crédit Mutuel**

Ugine  
19 place de l'Hôtel de Ville - 73400 Ugine  
Tél. : 04 79 31 56 89 - Courriel : 08890@creditmutuel.fr

Le Crédit Mutuel, banque coopérative appartient à ses 7,8 millions de clients-sociétaires.

Caisse Fédérale de Crédit Mutuel et Caisses affiliées, société coopérative à forme de société anonyme au capital de 5 458 531 008 euros, 4 rue Frédéric-Guillaume Raiffeisen, 67913 Strasbourg Cedex 9, RCS Strasbourg B 588 505 354 - N° ORIAS : 07 003 758. Banques régies par les articles L.511-1 et suivants du code monétaire et financier.

Ce guide est édité par  
la **Fédération de Savoie pour la Pêche**  
et la **Protection du Milieu Aquatique**

15, Impasse de Bolliet  
73230 St Alban Laysse  
[www.savoiepeche.com](http://www.savoiepeche.com)

Directeur de la publication :  
Gérard GUILLAUD

Conception : **EKLIPS DESIGN**  
Photos : FNPF, Laurent Madelon, FSPPMA,  
OT Yenne/Henri De Caebel (p.19)  
Base cartographique : 2H+M  
Impression : Vinçot Impression Chambéry  
Tirage : 19.000 exemplaires  
Décembre 2022





# Les collectivités piscicoles




> 1 Fédération Nationale pour la Pêche en France et la protection du milieu aquatique (FNPF)

> 12 associations régionales

> 93 fédérations départementales

> 3700 Associations Agréées pour la Pêche et la Protection du Milieu Aquatique (AAPPMA)

> 1,5 millions de pêcheurs qui adhèrent à une AAPPMA



En achetant une carte de pêche, vous adhérez automatiquement au réseau associatif de pêche et de protection du milieu aquatique et participez au financement de ses actions.

Vous pouvez également devenir acteur en participant aux Assemblées Générales et/ou aux actions de votre association, voire en intégrant son conseil d'administration ou en devenant Garde-Pêche Particulier.

## La pêche en Savoie en quelques chiffres

● 2250 km de cours d'eau piscicoles (dont 2180 en 1<sup>ère</sup> catégorie)

● 8000 ha de plans d'eau

● 1 Fédération départementale (fondée en 1941) et son conseil d'administration regroupant 15 élus bénévoles issus des AAPPMA



● 27 Associations Agréées pour la Pêche et la Protection du Milieu Aquatique (AAPPMA)

● 24500 cartes de pêche / an

● 10000 entrées / an au plan d'eau fédéral de Barouchat

● 13 salariés (8 au siège de la Fédération + 3 au plan d'eau de Barouchat + 2 en AAPPMA)

## Les missions des collectivités piscicoles :

**La Fédération de Savoie pour la Pêche et la Protection du Milieu Aquatique (FSPMA) :**

- Développe la pêche amateur
- Met en oeuvre des actions de promotion du loisir pêche
- Protège les milieux aquatiques
- Met en valeur et surveille le domaine piscicole départemental
- Représente les intérêts piscicoles auprès des divers organismes départementaux et régionaux
- Définit, coordonne et soutient techniquement et financièrement les actions des AAPPMA
- Collecte la Cotisation Pêche et Milieu Aquatique (CPMA)

**Les 27 Associations Agréées pour la Pêche et la Protection du Milieu Aquatique de Savoie :**

- Détiennent et gèrent les droits de pêche qu'elles acquièrent, négocient, reçoivent ou louent sur les domaines publics ou privés
- Participent à la protection des milieux aquatiques, du patrimoine piscicole, luttent contre le braconnage, la pollution et les atteintes au milieu
- Effectuent des opérations de mise en valeur du domaine piscicole
- Sensibilisent le public à la protection des milieux aquatiques

**Nota :** Les 27 AAPPMA de Savoie sont en réciprocité totale, exceptée l'AAPPMA de la Gaulle des Coudans. Les domaines des Sociétés de Pêche Privées de Haute Maurienne, du Truisson, de Ste Hélène/Isère, du Bayet et d'autres lacs en gestion privée sont également hors réciprocité.



**Fédération de Savoie pour la Pêche et la Protection du Milieu Aquatique (FSPMA)**

15, Impasse de Bolliet • 73230 Saint-Alban-Leyse • Tél : 04 79 85 89 36  
fspma@savoiepeche.com • [www.savoiepeche.com](http://www.savoiepeche.com)

 [facebook.com/savoiepeche](https://www.facebook.com/savoiepeche)

Horaires d'accueil du public : lundi au vendredi de 8h30 à 12h30 et de 13h30 à 17h30

Les **Ateliers Pêche Nature** ont pour objectifs de rendre autonomes les pêcheurs débutants, jeunes ou adultes, et de transmettre l'éthique de la pêche associative fondée sur :



- **Le respect du poisson**, par la connaissance de ses modes de vie et de ses techniques de capture raisonnée.
- **La conscience du caractère fragile et irremplaçable des milieux aquatiques**, de leur faune, de leur flore, des paysages qui leur sont associés, éléments d'un patrimoine environnemental indispensable à la qualité de la vie, à l'équilibre et à l'épanouissement de l'homme.
- **Le respect de soi-même et d'autrui**, qui doit inspirer le comportement du pêcheur à l'égard des autres usagers de l'eau et de son environnement.
- **La connaissance du rôle des associations agréées de pêche** et de protection du milieu aquatique et des missions d'intérêt général que la loi leur confie.

## AAPPMA du Haut Chéran

> David Pochat 04 50 64 61 63

*Conditions* : les samedis matin au printemps et en automne, vacances scolaires = stages à thèmes  
*Public concerné* : jeunes et adultes • *Technique* : toutes (mouche en hiver)

## AAPPMA Chambéry

> Damien Arnaud 06 61 37 30 81

*Conditions* : toute l'année. De novembre à mars, 2 sorties par mois les week-ends + soirées thématiques pour les adultes. Le reste de l'année, les mercredis, week-ends, vacances scolaires et jours fériés.  
*Public concerné* : jeunes et adultes • *Technique* : toutes (mouche en hiver)

## AAPPMA Aiguebelette

> Julien Schneider 06 81 02 25 83

*Conditions* : les mercredis  
*Public concerné* : jeunes • *Technique* : toutes

## AAPPMA Bourg-Saint-Maurice

> Steven Chauvin 06 06 97 30 79

*Conditions* : de février à décembre, théorie, les vendredis soir et pratique, les samedis  
*Public concerné* : jeunes • *Technique* : toutes

## AAPPMA Aix-les-Bains

> Roger Aylé 06 70 77 08 71

*Public concerné* : jeunes et adultes • *Technique* : toutes

## AAPPMA Moutiers

> Stéphane Vichos 06 42 63 45 21

*Conditions* : les mercredis et samedis  
*Public concerné* : jeunes et adultes • *Technique* : toutes

## AAPPMA Yenne

> Thierry Cellier 06 37 96 95 50

*Conditions* : les vendredis soir et samedis matin  
*Public concerné* : jeunes • *Technique* : toutes

## AAPPMA Pont-de-Beauvoisin

> Frédéric Dubois 06 86 99 76 14

*Conditions* : les vendredis soir et week-end en périodes scolaires  
*Public concerné* : jeunes et adultes

## APN fédéral Barouchat

> Simon Prieto

s.prieto@savoiepeche.com

*Conditions* : les mercredis après-midi et 1 à 2 samedis matin par mois + stages pendant vacances scolaires estivales  
*Public concerné* : jeunes et adultes

## 14 FLUMET - AAPPMA DU VAL D'ARLY

[Président] : Philippe Drigeard 06 84 68 65 36  
drigeardphilippe@gmail.com

## 15 HAUTEUCE - AAPPMA D'HAUTEUCE

[Président] : Jérôme Parent 06 75 91 37 45  
joel-parent@orange.fr

## 16 MODANE - AAPPMA LA GAULE MAURIENNAISE

[Président] : Gérard Guillaud 04 79 05 16 06  
gerard.guillaud73@orange.fr

## 17 MOUTIERS - AAPPMA LA GAULE TARINE

[Président] : Guillaume Cudraz 06 20 32 14 10  
cudraz.g@gmail.com - www.lagauletarine.fr

## 18 PONT DE BEAUVOISIN / LA BRIDOIRE

AAPPMA GUIERS / TIER  
[Président] : Frédéric Dubois 06 86 99 76 14  
aappma.guiers.thiers73@gmail.com  
https://aappmaguiersthiers.wixsite.com/aappma-guiers-thiers

## 19 PRALOGNAN LA VANOISE - AAPPMA DE PRALOGNAN

[Président] : Michel Rolland 06 60 54 35 97  
michelrolland73@orange.fr

## 20 LA ROCHETTE - AAPPMA LA TRUITE ARC EN CIEL

[Président] : Patrick Moretti 06 34 42 24 06  
monique.moretti@orange.fr

## 21 ST GENIX SUR GUIERS - AAPPMA GUIERS-RHÔNE

[Président] : Pascal Jacquemier 04 76 32 54 48  
pascal.jacquemier@orange.fr

## 22 ST JEAN-DE-MAURIENNE

AAPPMA LES PECHEURS MAURIENNAIS  
[Président] : Morgan Falquet 07 77 14 75 03  
aappma-saint-jean-de-maurienne@outlook.fr

## 23 VALLEE DE COUZ

AAPPMA LA GAULE DES COUDANS  
[Président] : Michel David 06 45 38 55 06  
AAPPMA non réciprocaire à la carte départementale  
gauledescoudans@gauledescoudans.fr  
www.gauledescoudans.fr

## 24 STE HELENE-DU-LAC

AAPPMA L'AMICALE DES PECHEURS  
DE SAINTE HELENE-DU-LAC  
[Président] : Robin Giraud 06 12 91 32 93  
aappma.ste.helene.du.lac@gmail.com

## 25 UGINE - AAPPMA LA GAULE UGINOISE

[Président] : Jean-Luc Ferréol 06 14 43 94 18  
ugine.aappma@laposte.net

## 26 VALLOIRE

AAPPMA LA TRUITE DE L'AIGUILLE NOIRE  
[Président] : Tristan Beaumont 07 86 57 81 54  
aappma.valloire@yahoo.com

## 27 YENNE - AAPPMA LA GAULE YENNOISE

[Président] : Jean-Marc Giraud 06 73 44 69 20  
yenne.association.de.peche@gmail.com

## 1 LAC D'AIGUEBELETTE

AAPPMA LES PÊCHEURS DU LAC D'AIGUEBELETTE  
[Président] : Pascal Burei 04 79 36 18 79  
[Technicien] : Julien Schneider 06 81 02 25 83  
contact@aappma-aiguebelette.org  
www.aappma-aiguebelette.org

## 2 AIME - AAPPMA LA GAULE DE L'ORMENTE

[Président] : Jean-Luc Grognet 06 13 02 61 68  
jean-luc.grognet@laposte.net

## 3 AIX-LES-BAINS - AAPPMA D'AIX-LES-BAINS

GRAND LAC - LAC DU BOURGET  
[Président] : Roger Aylé 06 70 77 08 71  
aappmadaixlesbains@free.fr  
www.aappma-aix-les-bains.fr

## 4 ALBERTVILLE - AAPPMA D'ALBERTVILLE

[Président] : Christophe Valaz 06 07 96 66 36  
christophe.valaz@orange.fr

## 5 ARVILLARD - AAPPMA LA TRUITE DU BENS

[Président] : Marc Martinet 06 79 26 30 01  
marcmartinet73@gmail.com

## 6 AUSSOIS / AVRIEUX -

AAPPMA D'AUSOIS / NORMA PECHE  
[Président] : Christian Buisson 04 79 05 34 65  
christian.buisson9@wanadoo.fr

## 7 BEAUFORT

AAPPMA DE LA VALLEE DU DORON DE BEAUFORT  
[Président] : Jimmy Delsaux 06 08 36 34 13  
delsaux84@gmail.com

## 8 LES BELLEVILLE

AAPPMA L'AMICALE BELLEVILLOISE  
[Président] : Serge Rey 06 26 38 17 78  
serge-jean.rey@orange.fr

## 9 BOURG-ST-MAURICE - AAPPMA LACS ET TORRENTS

[Président] : Julien Vérove 06 23 78 44 72  
aappma.lacsetorrents@gmail.com  
www.aappmalacsetorrents.fr

## 10 CHAMBERY - AAPPMA LES PÊCHEURS CHAMBERIENS

[Président] : Valéry Routel 06 67 43 51 37  
[Animateur] : Damien Arnaud 06 61 37 30 81  
contact@pecheurs-chamberiens.fr  
www.pecheurs-chamberiens.fr

## 11 LA CHAMBRE / AIGUEBELLE

AAPPMA L'AMICALE DES PÊCHEURS DE L'ARC  
[Président] : Jean-Luc Nardin 06 60 29 10 24  
jeanlucnardin@orange.fr

## 12 LE CHATELARD

AAPPMA DU HAUT CHÉRAN  
[Président] : Pascal Grillot 04 50 64 61 63  
contact@cheran-terredepeche.com

## 13 LES ECHELLES - AAPPMA LA GAULE DU GUIERS

[Président] : Adrien Bertholio 07 83 18 82 47  
info@lagauleduguiers.com - www.lagauleduguiers.com

/ Merci de ne pas déranger ces bénévoles le soir après 20 heures /



## TOUJOURS UN PEU PLUS POUR LA PRÉSERVATION DES MILIEUX AQUATIQUES...

En partenariat avec les structures GEMAPIEennes et l'ensemble des acteurs concernés, les SAAPL ont concrétisé en 2022 l'aboutissement de **projets d'études et de travaux en faveur de la restauration de la morphologie et de la continuité écologique.**

A ce titre, l'étude globale de **restauration du Bas Gelon** (niveau Avant-Projet) a été rendue. Cette dernière permet ainsi aux acteurs de disposer d'une vision globale du potentiel de restauration de cette masse d'eau.

En complément, trois études projets visant à la **restauration des cours d'eau des Blachères** (3ème tranche), du **ruisseau des Ratelière** (Marthod) et du dérasement du **seuil Moulin Jiguet sur l'Arrondine** (Flumet) devraient permettre de concrétiser la phase travaux dès 2023.

Des travaux ont également été réalisés en faveur de la **préservation des souches méditerranéennes de truite commune** par la pérennisation de l'alimentation de bras secondaires sur l'Isère en aval de Montrigon favorables au recrutement et par une amélioration des conditions d'habitat sur la Petite Isère.



La FSPMA reste toujours investie dans l'**acquisition de connaissances**, éléments indispensables à l'approche de l'évolution de la qualité des milieux face aux changements climatiques structurants et des gains écologiques induits par les travaux de restauration. Ces suivis constituent également les bases nécessaires à la **mise en en place d'une gestion piscicole adaptée et conforme** aux orientations définies dans le Plan Départemental de Protection du Milieu Aquatique et de Gestion de ressources piscicoles (PDPG).

Bien loin d'être exhaustif, il peut être ainsi cité l'observatoire thermique des lacs et des cours d'eau savoyards, le suivi de l'espèce truite lacustre sur le bassin du lac du Bourget, la caractérisation des enjeux de la fonctionnalité piscicole des réservoirs biologiques.

## ... ET POUR LA PROMOTION DU LOISIR PÊCHE



Deux nouveaux **Atelier Pêche et Nature (APN)** voient le jour en 2023 pour initier petits et grands à la pratique de la pêche et sensibiliser à la protection des milieux aquatiques.

Un **APN pour l'AAPPMA Pont de Beauvoisin** qui fonctionne les vendredis soir et week-end en période scolaire et un **APN fédéral** basé essentiellement sur Barouchat qui fonctionne les mercredis après-midi et un à deux samedis matin par mois ainsi qu'en format stage pendant les vacances scolaires estivales.

> coordonnées de tous les APN du département en page 7

Pour faciliter les actions de promotion du loisir pêche, des **stands promotionnels** ont récemment été conçus. Aux couleurs de Savoie Pêche, ces derniers comprennent un barnum, tables et chaises, oriflammes, visuels d'information et jeu d'initiation à la pêche. Ils seront déployés du 8 au 18 septembre 2023 à la **Foire de Savoie** où nous serons présents pour la première fois à la rencontre du grand public.



### Nouveautés 2023

#### RÉGLEMENTATION

- Sur l'ensemble des cours d'eau des **bassins versant de l'Avant-Pays-Savoyard/Chartreuse, du Lac du Bourget et du Chéran**, diminution du quota de truites fario à : 6 salmonidés dont 3 truites fario et 1 ombre commun.
- Sur la **retenue du Mont-Cenis**, la pêche est autorisée depuis une embarcation (canoës-kayak rigides, bateaux à rame ou à moteur électrique) sous conditions fixées par un Arrêté Préfectoral de navigation disponible dans l'espace document de [www.savoiepeche.com](http://www.savoiepeche.com)
- Pour le **Lac d'Aiguebelette**, l'ouverture du sandre est décalée au dernier samedi de mai et un nouveau poste de pêche de nuit de la carpe est créé.
- Pour le **Lac du Bourget**, est instaurée une taille réglementaire de 30 cm pour la truite arc-en-ciel et l'ouverture du brochet est décalée au lundi suivant le 3<sup>ème</sup> dimanche d'avril.
- Le parcours « no-kill » du **Sierroz** devient un parcours « 1 poisson ».
- Sur les 2 parcours « no-kill » du **Chéran** et le **plan d'eau du Châtelard**, la réglementation devient « hameçon simple sans ardilion ».
- Le **plan d'eau des Illettes** à Bourg St Maurice adopte la réglementation « No kill carpe »



Suivez les actus de la pêche en Savoie avec un « Like » sur [facebook.com/savoiepeche](https://facebook.com/savoiepeche) !



**1ère catégorie :** cours d'eau ou plan d'eau à dominante salmonicole (truite).

**2ème catégorie :** cours d'eau ou plan d'eau à dominante cyprinicole (poissons blancs).

**A.A.P.P.M.A. :** Association Agréée pour la Pêche et la Protection du Milieu Aquatique.

**Ardillon :** petite pointe inversée située sur la pointe d'un hameçon pour réduire le risque de décrochage du poisson. L'ardillon est interdit sur les parcours à réglementation spécifique.

**C.P.M.A. :** Cotisation Pêche et Milieu Aquatique. Elle revient à la Fédération Nationale pour son fonctionnement et pour subventionner les actions des collectivités piscicoles et trois salariés par fédération départementale.

**Eau libre :** plan d'eau ou cours d'eau où la circulation du poisson est possible. La Loi Pêche s'applique systématiquement aux eaux libres.

**Eau close :** fossé, canal, plan d'eau dont la configuration ne permet pas l'accès naturel du poisson depuis les eaux libres (hors crue). Le détenteur du droit de pêche peut demander l'application de la Loi Pêche.

**Domaine public (domanial) :** cours d'eau ou plan d'eau de 1ère ou 2ème catégorie dont les fonds et le droit de pêche appartiennent à l'État. Les baux de pêche sont loués aux A.A.P.P.M.A.

**Domaine privé (non domanial) :** tout cours d'eau ou plan d'eau qui n'appartient pas au domaine public. Les fonds et le droit de pêche peuvent appartenir à une collectivité ou à un propriétaire privé. Les baux de pêche peuvent être loués à titre gracieux ou onéreux aux A.A.P.P.M.A.

**Ligne de pêche banale :** la ligne banale est montée sur une canne, munie de 2 hameçons ou 3 mouches artificielles au plus et doit être disposée à proximité immédiate du pêcheur.

**Lignes de pêche spécifiques :** lignes différentes de la ligne banale. Elles existent sur les lacs d'Aiguebelette et du Bourget (gambe, traîne).  
**Réciprocité :** accord entre collectivités piscicoles (A.A.P.P.M.A. et/ou Fédération) de mise en commun du droit de pêche

pour les pêcheurs de chaque structure. Il existe une réciprocité départementale entre 26 des 27 A.A.P.P.M.A. de Savoie. En revanche, la Fédération de Savoie n'adhère pas aux ententes interdépartementales.

**Réserve de pêche :** linéaire de cours d'eau ou plan d'eau où la pêche est temporairement fermée (de 1 à 5 ans renouvelables) par Arrêté Préfectoral.

**R.M.A. :** Redevance Milieu Aquatique. Elle revient aux Agences de l'Eau (Rhône-Méditerranée-Corse pour la Savoie). Son prix (8,80€ pour "Majeure" et "Femme", 3,80€ pour "Hebdomadaire" et 1€ pour "Journée"), est inclus dans celui de la C.P.M.A. (voir définition ci-contre).

**Traîne :** animation d'une ligne de pêche par la traction d'une embarcation. Uniquement autorisée sur les lacs d'Aiguebelette et du Bourget avec une option bateau.

**Électricité Prudence**  
Gardons nos distances

**Pêchez ces conseils sans modération !**

**Vous pratiquez la pêche ? Votre canne à pêche est en fibre de carbone ou vous utilisez une ligne de grande longueur ?**

Pour votre sécurité, restez vigilants, **ne pêchez pas à proximité des sources électriques.**

4 conseils à retenir

- Évitez de pêcher près des lignes électriques,
- Tenez votre canne en position horizontale lorsque vous passez sous une ligne électrique,
- Soyez vigilants aux panneaux d'informations indiquant les zones à risque,
- Renseignez-vous auprès de votre fédération de pêche.

Retrouvez plus d'informations sur : [electricite-prudence.fr](http://electricite-prudence.fr)

CARTES		Tarif		Répartition		Tarif si vous avez déjà une carte <sup>(1)</sup>
<b>CARTE PERSONNE MAJEURE</b>	Carte départementale annuelle		<b>95 €</b>	CPMA 37,20 € FSPPMA 31,30 € AAPPMA 26,50 €		<b>57,80 €</b>
<b>CARTE PROMOTIONNELLE DÉCOUVERTE FEMME</b>	Carte départementale annuelle réservée aux femmes.		<b>36 €</b>	CPMA 15,20 € FSPPMA 10,40 € AAPPMA 10,40 €		<b>Réciprocité offerte (sauf si besoin d'option)</b>
<b>CARTE PERSONNE MINEURE</b>	Carte départementale annuelle pour les jeunes de moins de 18 ans au 1er janvier.		<b>22 €</b>	CPMA 3,20 € FSPPMA 9,40 € AAPPMA 9,40 €		<b>18,80 €</b>
<b>CARTE DÉCOUVERTE <sup>(2)</sup></b>	Carte départementale annuelle pour les jeunes de moins de 12 ans au 1 <sup>er</sup> janvier.		<b>7 €</b>	CPMA 1,00 € FSPPMA 3,00 € AAPPMA 3,00 €		<b>6,00 €</b>
<b>CARTE JOURNÉE</b>	Carte départementale valable 1 journée.		<b>15 €</b>	CPMA 4,40 € FSPPMA 4,00 € AAPPMA 6,60 €		<b>10,60 €</b>
<b>CARTE HEBDOMADAIRE</b>	Carte départementale valable 7 jours consécutifs.		<b>34 €</b>	CPMA 13,50 € FSPPMA 8,60 € AAPPMA 11,90 €		<b>20,50 €</b>

(1) carte de pêche d'une AAPPMA en France munie de son timbre CPMA de l'année en cours - (2) carte découverte 73 valable sur toutes les AAPPMA 74

Les cartes ci-dessus donnent le droit de pêche sur les baux des AAPPMA de Savoie à :

- 4 lignes en 2ème catégorie
  - 2 lignes en 1ère cat. du domaine public
  - Aiguebelette et Bourget : voir feuillet central détachable
  - 1 ligne sur tout le reste du domaine de 1ère catégorie non domanial
- Elles donnent également le droit à 1 ligne dans tout le domaine public en France

OPTIONS POUR CARTES DE SAVOIE	DESSCRIPTIF	TARIF	CARTES DE SAVOIE CONCERNÉES (durée de validité)	CARTES DE SAVOIE EXONÉRÉES
<b>BATEAU LAC DU BOURGET</b> (carnet de capture obligatoire inclus)	Permet de pratiquer en bateau ou d'un engin flottant la pêche sur le lac du Bourget, autrement qu'avec une seule ligne banale (ex : avec plusieurs lignes ou ligne spécifique ou traîne).	<b>25 €</b>	"Pers. majeure"	"Découverte -12 ans"
		<b>10 €</b>	"Découverte femme"	
		<b>3 €</b>	"Pers. mineure", "Hebdomadaire" "Journée"	
<b>BATEAU LAC D'AIGUEBELETTE</b> (carnet de capture obligatoire inclus)	Permet de pratiquer la pêche en bateau ou d'un engin flottant sur le lac d'Aiguebelette. Carnet de capture consigné sous caution (10 €) à retirer chez un dépositaire.	<b>37 €</b>	"Pers. majeure"	"Découverte -12 ans" "Journée"
		<b>10 €</b>	"Pers. mineure", "Hebdomadaire" "Découverte femme"	
		<b>5 €</b>	Option "Journalière" pour une carte "Annuelle" ou "Hebdomadaire"	
<b>BARQUE STE-HÉLÈNE DU LAC</b>	Permet de pratiquer la pêche en barque ou en float-tube sur le lac de Ste-Hélène-du-Lac. 1 seule option par embarcation suffit.	<b>31 €</b>	"Pers. majeure"	"Découverte -12 ans" "Personne mineure"
		<b>10 €</b>	"Découverte femme"	
		<b>3 €</b>	"Hebdomadaire" "Journée"	
<b>RÉCIPROCITÉ 74</b>	Permet de pêcher sur les 3 AAPPMA réciprocaires de Hte-Savoie (Annecy Rivière, Faucigny et Chablais-Genévois).	<b>32 €</b>	"Pers. majeure"	"Découverte -12 ans" <sup>(2)</sup>
		<b>13 €</b>	"Pers. mineure"	
		<b>10 €</b>	"Hebdomadaire"	
<b>RÉCIPROCITÉ GUIERS</b>	Permet de pratiquer la pêche sur l'ensemble du Guiers (Guiers Vif et Mort inclus, affluents exclus).	<b>8 €</b>	"Pers. majeure"	"Découverte -12 ans" "Personne mineure" "Découverte Femme"
		<b>5 €</b>	"Hebdomadaire"	
		<b>2 €</b>	"Journée"	



# la réglementation

- Tout pêcheur en action de pêche sur les eaux libres doit être en possession de sa carte de pêche pour justifier de sa qualité de membre d'une AAPPMA. Elle doit être revêtue d'un timbre CPMA, d'une photographie et doit être signée.
- Le domaine public français est accessible avec une ligne banale à tout membre d'une AAPPMA porteur de sa carte de pêche d'AAPPMA munie du timbre CPMA.
- Un pêcheur ne doit pas être en action de pêche plus d'une 1/2 heure avant le lever et une 1/2 heure après le coucher légal du soleil (heures solaires Chambéry), sauf parcours "carpe de nuit".
- Un pêcheur doit rester à proximité immédiate de ses cannes.
- La pêche à l'asticot ou avec toute autre larve de diptère n'est autorisée qu'en 2<sup>ème</sup> catégorie.
- Les poissons doivent être conservés entiers et mesurables du bout du museau jusqu'à la queue déployée et du bout du museau au cloaque pour les grenouilles.
- Il est interdit de harponner le poisson, même à l'aide d'hameçons.
- Les trimmers, nasses, filets, armes à feu ou fusils de plongée sont des engins interdits.
- Il est interdit d'utiliser comme appât ou amorce, des œufs de poissons frais, en conserve ou artificiels, même mélangés à une composition d'appâts.
- Il est interdit d'utiliser comme appât des espèces qui font l'objet d'une taille réglementaire, protégées, susceptibles de créer des déséquilibres biologiques ou non représentées.
- La pêche est interdite dans les retenues mises au fil de l'eau et dans les passes à poissons.
- Dans les plans d'eau et cours d'eau de 2<sup>ème</sup> catégorie, la pêche est ouverte toute l'année, mais des fermetures par espèces demeurent.
- Pendant la période de fermeture du brochet, les pêches au vif, au poisson mort ou artificiel et autres leurres susceptibles de capturer ce poisson de manière non accidentelle sont interdites dans les eaux de 2<sup>ème</sup> catégorie.
- Il est interdit de colporter, d'offrir à la vente ou de vendre le poisson capturé en eaux libres.
- Le transport de carpes vivantes de plus de 60 cm est interdit.
- Sur les cours d'eau limitrophes entre départements, la réglementation la moins restrictive s'applique.

## TAILLES, QUOTAS ET PÉRIODES D'OUVERTURE

Des tailles minimales de capture existent pour tous les salmoniformes (truites, ombles, ombre commun et corégone) et pour quelques carnassiers (brochet, sandre et black-bass). Celles-ci permettent aux individus de s'être potentiellement reproduits au moins une fois avant capture. En-dessous de cette taille, le poisson doit être remis à l'eau dans les meilleures conditions. De plus, un pêcheur ne doit pas détenir plus de poissons que les quotas autorisés :

Quota par jour et par pêcheur	Réglementation générale				Réglementation spécifique					
	Cours d'eau avec domaine public fluvial (DPF)		Cours d'eau et plan d'eau du domaine privé		Lacs de barrage (altitude > 1000 m) (domaine public)		Lac du Bourget (domaine public)		Lac d'Aiguebelette (domaine privé)	
	Taille	Quota	Taille	Quota	Taille	Quota	Taille	Quota	Taille	Quota
<b>TRUITE FARIO</b>	30 cm sur DPF	6 dont 1 ombre commun	23 cm	6 dont 1 ombre commun 6 dont 3 truites fario et 1 ombre commun <sup>(3)</sup>	23 cm	6 dont 1 ombre commun	50 cm	10 salmonidés dont 6 ombles et 1 truite	30 cm	10 salmonidés dont 6 de chaque espèce maximum <sup>(4)</sup>
<b>TRUITE ARC-EN-CIEL</b>	25 cm amont DPF									
<b>OMBLE CHEVALIER ET OMBLE DE FONTAINE</b>	35 cm*									
<b>OMBLE DU CANADA (CRISTIVOMER)</b>	30 cm*									
<b>CORÉGONE (LAVARET)</b>	35 cm									
<b>OMBRE COMMUN</b>	35 cm									
<b>BROCHET</b>	60 cm	3 dont 2 brochets	60 cm	-	50 cm	3 dont 2 brochets	60 cm	3 dont 2 brochets		
<b>SANDRE<sup>(1)</sup></b>	50 cm		50 cm	-	-		50 cm			
<b>BLACK-BASS<sup>(1)</sup></b>	40 cm		40 cm	-	-		40 cm			
<b>GRENOUILLE VERTE ET ROUSSE</b>	8 cm		8 cm	8 cm	8 cm		8 cm			

<sup>(1)</sup> Aucune restriction de taille et quota dans les cours d'eau et plans d'eau de 1<sup>ère</sup> catégorie (hors lac du Bourget).

<sup>(2)</sup> Quota de 200 lavarets par an sur le Lac d'Aiguebelette.

<sup>(3)</sup> Sur les bassins versants de l'Avant-Pays Savoyard / Chartreuse, du lac du Bourget et du Chéran

\* Application de la taille et du quota malgré la présence improbable de cette espèce.

En sus des tailles et quotas, des **dates d'ouverture** protègent les espèces pendant leur période de reproduction. La 1<sup>ère</sup> catégorie a une date d'ouverture et de fermeture générale pour l'ensemble des espèces (hors ombre commun qui ouvre mi-mai) :

**> du 11 mars au 8 octobre 2023**

> du 3 juin au 8 octobre 2023 pour les plans d'eau situés au dessus de 1000 m

## EN SAVOIE

- Les modes de pêche autorisés sont : pêche à la ligne (au coup, à la mouche ou au lancer), à la traîne (uniquement sur les lacs du Bourget et d'Aiguebelette), de l'écrevisse (américaines uniquement) aux fagots (max. 6 unités) ou à la balance (max. 6 unités, diam. 30 cm, maille 12 mm).
- La carafe à vairon n'est autorisée qu'en 2<sup>ème</sup> catégorie.
- L'asticot est autorisé comme esches dans le lac du Bourget (1<sup>ère</sup> catégorie) mais pas en amorçage.
- Dans les plans d'eau situés à plus de 1000 m d'altitude, la pêche en barque ou à partir de tout autre moyen ou engin flottant est interdite (hors Mont Cenis - voir page 47 et Grand Maison).
- Le float tube est autorisé uniquement sur les plans d'eau suivants : Bourget, Aiguebelette, Chevelu et Ste-Hélène-du-Lac (voir conditions particulières page 11).
- Dans la zone cœur du Parc National de la Vanoise : pêche à l'aide de poissons vifs ou morts interdite et pêche sans ardilhon obligatoire.
- Sur le Guiers (Guiers Vif et Mort inclus), la pêche est interdite sur une distance de 25 m à l'aval des passes à poissons.

## INFRACTION À LA RÉGLEMENTATION DE LA PÊCHE

Pour toute infraction aux dispositions du Code de l'Environnement, l'administration de tutelle (DDT) proposera une transaction ou poursuivra au pénal. La Fédération, au nom de l'AAPPMA qui a subi le préjudice, proposera une transaction civile ou poursuivra au civil.

**Il s'agit de deux procédures distinctes qui peuvent se cumuler.**

### > Contacts en cas de constatation d'une infraction

Infraction police de la pêche : Président de l'AAPPMA locale et/ou Fédération  
 Infraction police de l'eau (pollution, dégradation,...) : Office Français pour la Biodiversité (OFB)  
 Unité Chambéry / Maurienne - 06 77 33 76 18 ou Unité Albertville - 06 25 07 07 92

ESPECES	1 <sup>ÈRE</sup> CATÉGORIE			2 <sup>ÈME</sup> CATÉGORIE		
	Lac du Bourget	Plans d'eau situés au-dessus de 1000 m	Autres plans d'eau et cours d'eau	Lac d'Aiguebelette	Autres plans d'eau et cours d'eau	
<b>OMBRE COMMUN</b>	20 mai au 31 déc.	3 juin au 8 octobre	20 mai au 8 oct.	20 mai au 31 décembre		
<b>TRUITES ET OMBLES</b>	11 février au 1 <sup>er</sup> nov.		11 mars au 8 octobre	11 mars au 8 octobre		
<b>CORÉGONE (LAVARET)</b>			29 avril au 8 octobre	4 février au 1 <sup>er</sup> nov.	Toute l'année	
<b>BROCHET</b>	1 <sup>er</sup> janv. au 26 février et 17 avril au 31 déc.			1 <sup>er</sup> janvier au 29 janvier et 29 avril au 31 décembre		
<b>SANDRE</b>	1 <sup>er</sup> janv. au 26 mars et 27 mai au 31 déc.			11 mars au 8 octobre	1 <sup>er</sup> janv. au 26 mars et 27 mai au 31 déc.	1 <sup>er</sup> janv. au 29 janv. et 29 avril au 31 déc.
<b>PERCHE</b>	1 <sup>er</sup> janv. au 16 avril et 27 mai au 31 déc.				1 <sup>er</sup> janvier au 31 mars et 29 avril au 31 déc.	Toute l'année
<b>AUTRES POISSONS NON MENTIONNÉS</b>	Toute l'année			Toute l'année		
<b>ECREVISSES AMÉRICAINES</b>	Toute l'année			Toute l'année		
<b>GRENOUILLE VERTE GRENOUILLE ROUSSE</b>	1 <sup>er</sup> juillet au 31 déc.	1er juillet au 8 octobre		1er juillet au 31 décembre		

**ECREVISSES AUTOCHTONES (DES TORRENTS, PATTES BLANCHES ROUGES OU GRÊLES) ET AUTRES GRENOUILLES > PÊCHE NON AUTORISÉE**

# Les offres pêche



## ● PLAN D'EAU DE BAROUCCHAT

**ZI Arc/Isère - 73390 Bourgneuf**  
**04 79 44 30 99 - barouchat@savoiepeche.com**  
**www.savoiepeche.com/barouchat** @barouchat

Géré par la Fédération Départementale de Pêche et idéalement placé au cœur de la Savoie, le **plan d'eau de pêche à la truite** de Barouchat est une destination pêche incontournable. Chaque année de nombreux pêcheurs, de tous niveaux et tous horizons, viennent goûter aux joies de la pêche à Barouchat sur ses **4,5 ha d'eau limpide**. Au bord du plan d'eau, le nouveau chalet et son personnel d'accueil mettent à votre disposition : des formules de restauration et un espace hors-sac, des sanitaires, barques et float-tubes, du matériel de pêche, des appâts et même une voiturette électrique pour une pêche en toute sérénité. Tout a été pensé pour le plaisir du pêcheur !



### > Saison "Estivale" 2023

Du 4 mars au 8 octobre, journée 19,50 € (5 prises conservées), de 7h à 18h (6h à 18h du 15/06 au 15/08).

### > Saison "Réservoir" 2023

Du 7 janvier au 3 mars et du 9 octobre au 30 décembre, de 8h à la nuit.  
 Journée : 32,50 € (2 prises conservées), 25,50 € (no-kill / gratuit - de 16 ans)  
 ½ journée : 28,50 € (1 prise conservée). Pêche aux leurres autorisée les week-ends.

Une seule canne en action de pêche par pêcheur. Les détenteurs d'une carte d'AAPPMA de Savoie (en cours de validité) bénéficient d'une réduction de 2 €. Barouchat est dépositaire des cartes de pêche des AAPPMA de Savoie.

**Les tarifs ont augmenté car le prix du poisson à ostensiblement évolué à cause de l'application du taux de la TVA à 20% contre 5,5% auparavant.**

## ● LES PARCOURS PÊCHE LABELLISÉS

Les parcours labellisés répondent à un cahier des charges national assurant aux pratiquants des **sites de qualité**. Tous les parcours sont signalés et font l'objet d'une gestion adaptée. Les parcours famille proposent également des jeux pour enfants, WC et poste de pêche accessible PMR.

### LES PARCOURS EN COURS DE LABELLISATION « PASSION »



**Le Guiers à St Béron**  
**Le Chéran au Châtelard**  
**L'Aitelène**  
**Le Plan d'eau de Barouchat**  
**L'Arly à Flumet**  
**Le Torrent des Glaciers**  
**Le Doron de Chavière**  
**Le Ruisseau des Blachères**  
**Le Ruisseau de Bissorte**  
**Le Ruisseau du St Benoît (Fond d'Aussois)**  
**L'Arc à Val Cenis**

### Public

Sportif confirmé  
 Débutant et confirmé  
 Confirmé  
 Familial - Accès PMR\*  
 Sportif débutant et confirmé  
 Sportif débutant et confirmé  
 Sportif débutant et confirmé  
 Débutant et confirmé  
 Sportif débutant et confirmé  
 Sportif débutant et confirmé  
 Sportif débutant et confirmé

### Réf. page

page 20  
 page 30  
 page 32  
 page 42  
 page 34  
 page 38  
 page 40  
 page 42  
 page 44  
 page 46  
 page 46

### LES PARCOURS « FAMILLE »



**Le Rhône à Yenne**  
**Les Lacs de St Jean de Chevelu**  
**Le Plan d'eau de Challes-les-eaux**  
**Le Lac du Loup à St François Longchamp**

Familial - Accès PMR\*  
 Familial - Accès PMR\*  
 Familial - Accès PMR\*  
 Familial - Accès PMR\*

page 18  
 page 18  
 page 28  
 page 28

## ● LES HÉBERGEMENTS PÊCHE DE SAVOIE

Ces hébergements répondent à la charte de qualification nationale. Ils sont sélectionnés en fonction de la proximité des sites de pêche, leur qualité générale et leurs différents services : flexibilité des horaires, information pêche, local pour le matériel, vente des cartes de pêche, panier pique-nique... Leurs coordonnées, ainsi que d'autres hors charte, sont indiquées dans les pages territoires qui suivent.

## ● LES PARCOURS HANDIPÊCHE

Des accès et des postes de pêche ont été aménagés pour les Personnes à Mobilité Réduite :

- Les 4 parcours pêche "Famille" (p.14)
- Lac du Sauget aux Echelles (p.20)
- 1 ponton sur le lac du Bourget à Tresserve (très prisé des baigneurs - p.27)
- Lac de Grésy-sur-Isère (p.32)
- Retenue de La Rosière (p.40)
- Plan d'eau de Barouchat (p.42)



## ● LES PARCOURS "CARPE DE NUIT"

La pêche de nuit de la carpe est possible sur 2 sites en Savoie : Lac d'Aiguebelette (p.22) et Lac de Grésy-sur-Isère (p.33).

## ● LES MONITEURS GUIDES DE PÊCHE PROFESSIONNELS

	SPÉCIALITÉS	SECTEUR / SITE	COORDONNÉES
ANDRE Gilles	Salmonidés toc et mouche	Hte-Maurienne, Barouchat	07 68 41 49 38
BILLOT Sylvain	Salmonidés au toc et à la mouche	Chéran, Arly / Isère	06 86 22 27 92 savoieaventurepeche.fr
CATERINA Fabien	Salmonidés au toc et à la mouche	Guiers, Hte-Maurienne, Barouchat	06 70 68 18 81 immersionpeche.com
CHAPEL Didier	Salmonidés à la mouche	Guiers, Chéran + mobilité sur la Savoie	06 25 06 47 71 savoiepechemouche.com
CUDRAZ Guillaume	Salmonidés au toc, à la mouche et aux leurres	Tarentaise, Trois-Vallées	06 20 32 14 10 rando-peche-nature.fr
FRIANT J.-Christophe	Salmonidés à la mouche, au toc et au lancer	Tarentaise, Trois-Vallées	06 31 32 52 30 savoiefishing.com
GAIDET David	Salmonidés au toc et leurres	Hte-tarentaise + mobilité sur la Savoie	06 21 85 26 92 savoie.peche-evasion@gmail.com
GENET Hervé	Salmonidés à la mouche	Hte-Tarentaise, Barouchat + mobilité sur la Savoie	06 62 12 30 40 peche-en-savoie.com
GUIDOLIN Joan	Carnassiers / salmonidés Toutes techniques	Lac du Bourget, Guiers	06 09 82 71 75 rando-peche.com
JACQUOT Romain	Carnassiers / salmonidés Toutes techniques	Guiers, Rhône + mobilité sur la Savoie	07 82 06 99 32 facebook.com/rojafishing
MAISTRELLO Jimmy	Carnassiers / salmonidés leurres + toc + gambe	Lacs Aiguebelette + Bourget + mobilité sur la Savoie	06 63 79 45 35 savoieguidage.fr
PEGEOT Frédéric	Toutes techniques (dont Tenkara et Handipêche)	Chéran	06 82 36 80 65 savoie-pechealamouche.com
TORRES Joaquim	Carnassiers aux leurres Salmonidés à la gambe	Lac du Bourget	06 14 32 42 04 centre-de-peche.fr
VICHOS Stéphane	Carnassiers / salmonidés Toutes techniques	Tarentaise + mobilité sur la Savoie	06 42 63 45 21 flyfishingsavoie.com

\* PMR : Personne à Mobilité Réduite



# la carte des territoires



## Le Bassin du Lac du Bourget

LE LAC DU BOURGET (p 27)  
LES AFFLUENTS DU LAC (p 28-29)

## Avant-Pays-Savoie et Chartreuse

LE BASSIN DU RHÔNE (p 18-19)  
LE BASSIN DU GUIERS (p 20-21)  
LE LAC D'AIGUEBELETTE (p 22)

## les Bauges

(p 30-31) LE BASSIN DU HAUT CHÉRAN

## la Combe de Savoie

(p 32-33)

## Val d'Arly et Beaufortain

(p 34-35)



## la Tarentaise

● LA BASSE TARENTEISE (p 36-37)  
● LA HAUTE TARENTEISE (p 38-39)  
● LES TROIS VALLÉES (p 40-41)

## la Maurienne

● LA BASSE MAURIENNE (p 42-43)  
● LA MOYENNE MAURIENNE (p 44-45)  
● LA HAUTE MAURIENNE (p 46-47)

### Légende cartographique des pages suivantes

- Rivière et barrage
- Domaine public
- 2<sup>e</sup> catégorie
- Office de tourisme
- Syndicat d'Initiative ou Point Information
- AAPPMA
- Autoroute
- Route nationale
- Route principale
- Limite de parc
- Limite départementale
- Frontière avec l'Italie
- Société de pêche privée
- Lac Blanc Site en gestion privée
- (Lac Blanc) Site non réciprocaire géré par une AAPPMA ou la Fédération

**Tableaux théoriques des conditions de pêche :**  
En blanc : période de fermeture  
En bleu : période d'ouverture - l'intensité maximum du bleu indique les conditions théoriques optimales de pêche

J	F	M	A	M	J	J	A	S	O	N	D
FERMETURE							CONDITIONS OPTIMALES				

Retrouvez la carte piscicole interactive en flashant ce code ou sur [www.savoiepeche.com](http://www.savoiepeche.com)











# Avant-Pays-Savoyard - Chartreuse

## LE LAC D'AIGUEBELETTE

Le lac d'Aiguebelette est un véritable joyau naturel de 545 ha, "une perle d'émeraude dans son écrin de verdure". Ses eaux calmes et pures sont le royaume du lavaret (corégone) et de l'omble chevalier.

### ● DÉPOSITAIRES ou vente en ligne sur [www.cartedepeche.fr](http://www.cartedepeche.fr)

Lépin-le-Lac (73610)  
Chambéry (73000)  
Voglans (73420)

**Siège de l'AAPPMA** • Place de la Gare - 06 81 02 25 83  
"Valieutic" • 1340 Avenue des Landiers - 04 79 69 71 27  
"Alpes Pêche" • 533 Rue de la Prairie - 04 79 25 06 84

### ● MAGASINS DE PÊCHE OU ARTICLES DE PÊCHE

**Valieutic et Alpes Pêche :**  
voir dépositaires ci-dessus

### ● PARCOURS SPÉCIFIQUES

8 postes de pêche de nuit de la carpe :  
du 1<sup>er</sup> sept. au 30 juin  
Réservation obligatoire : A.A.P.P.M.A. - 06 81 02 25 83

### ● RÉSERVES DE PÊCHE (R)

**Autour de la grande île** (bouées) et dans ses canaux  
**Le Gua à Nances**, en totalité

### ● INFORMATIONS COMPLÉMENTAIRES

- Carte de pêche Savoie **obligatoire**
- Pour la pêche en bateau :  
- Moteur électrique uniquement  
- Cotisation pêche en bateau supplémentaire et carnet de capture obligatoire (voir page 11)  
- Droit de navigation obligatoire ; renseignements : C.C.L.A. - 04 79 28 78 64  
- Location de barque (droit navigation inclus) : A.A.P.P.M.A. - 06 81 02 25 83  
- Interdiction de pêche autour du captage d'eau potable (délimité par des bouées)

### ● HÉBERGEMENTS

- Campings** 1 "Les Peupliers" et 2 "Curtelet" : voir dépositaires ci-dessus
- Chambres d'hôtes** "La Grange du Rossignolet" (3 épis)  
Chef-lieu, 73610 Lépin-le-Lac  
04 79 36 09 62
- Gîtes ruraux** (2\*) • Chef-lieu, 73610 Dullin  
06 72 70 23 57  
(lundi, mercredi et jeudi de 14h à 18h)



- POSTE DE PÊCHE DE NUIT DE LA CARPE
- POINT DE MISE À L'EAU
- ▼ ZONE DE CAPTAGE EAU POTABLE

**1 LAC D'AIGUEBELETTE**  
AAPPMA Les Pêcheurs du Lac d'Aiguebelette

/ Coordonnées AAPPMA page 6 /

#### CONDITIONS THÉORIQUES DE PÊCHE

J	F	M	A	M	J	J	A	S	O	N	D

LAVARET (CORÉGONE)  
CARNASSIERS  
CARPE  
FRITURE

# Avis annuel 2023 de la pêche en Savoie

**Ouverture générale de la 1<sup>ère</sup> catégorie : du 11 mars au 8 octobre 2023**  
Plans d'eau situés au-dessus de 1000 m d'altitude : du 3 juin au 8 octobre 2023

ESPECES	1 <sup>ÈRE</sup> CATÉGORIE			2 <sup>ÈME</sup> CATÉGORIE		
	Lac du Bourget	Plans d'eau situés au-dessus de 1000 m	Autres plans d'eau et cours d'eau	Lac d'Aiguebelette	Autres plans d'eau et cours d'eau	
<b>OMBRE COMMUN</b>	20 mai au 31 déc.	3 juin au 8 octobre	20 mai au 8 oct.	20 mai au 31 décembre		
<b>TRUITES ET OMBLES</b>	11 février au 1 <sup>er</sup> nov.		11 mars au 8 octobre	11 mars au 8 octobre		
<b>CORÉGONE (LAVARET)</b>				4 février au 1 <sup>er</sup> nov.	Toute l'année	
<b>BROCHET</b>	1 <sup>er</sup> janv. au 26 février et 17 avril au 31 déc.		29 avril au 8 octobre	1 <sup>er</sup> janvier au 29 janvier et 29 avril au 31 décembre		
<b>SANDRE</b>	1 <sup>er</sup> janv. au 26 mars et 27 mai au 31 déc.		11 mars au 8 octobre	1 <sup>er</sup> janv. au 26 mars et 27 mai au 31 déc.	1 <sup>er</sup> janv. au 29 janv. et 29 avril au 31 déc.	
<b>PERCHE</b>	1 <sup>er</sup> janv. au 16 avril et 27 mai au 31 déc.			1 <sup>er</sup> janvier au 31 mars et 29 avril au 31 déc.	Toute l'année	
<b>AUTRES POISSONS NON MENTIONNÉS</b>	Toute l'année			Toute l'année		
<b>ECREVISSES AMÉRICAINES</b>	Toute l'année		Toute l'année			
<b>GRENOUILLE VERTE GRENOUILLE ROUSSE</b>	1 <sup>er</sup> juillet au 31 déc.		1 <sup>er</sup> juillet au 8 octobre	1 <sup>er</sup> juillet au 31 décembre		

ECREVISSES AUTOCHTONES (DES TORRENTS, PATTES BLANCHES ROUGES OU GRÊLES) ET AUTRES GRENOUILLES > PÊCHE NON AUTORISÉE

### ● TAILLES RÉGLEMENTAIRES ET QUOTAS PÊCHE JOURNALIERS PAR PÊCHEUR EN SAVOIE

Quota par jour et par pêcheur	Réglementation générale				Réglementation spécifique					
	Cours d'eau avec domaine public fluvial (DPF)		Cours d'eau et plan d'eau du domaine privé		Lacs de barrage (altitude > 1000 m) (domaine public)		Lac du Bourget (domaine public)		Lac d'Aiguebelette (domaine privé)	
	Taille	Quota	Taille	Quota	Taille	Quota	Taille	Quota	Taille	Quota
<b>TRUITE FARIO</b>	30 cm sur DPF	6 dont 1 ombre commun	23 cm	6 dont 3 truites fario et 1 ombre commun <sup>(3)</sup>	23 cm	6 dont 1 ombre commun	50 cm	10 salmonidés dont 6 ombles et 1 truite	30 cm	10 salmonidés dont 6 de chaque espèce maximum <sup>(4)</sup>
<b>TRUITE ARC-EN-CIEL</b>	25 cm amont DPF		35 cm		35 cm		35 cm*			
<b>OMBLE CHEVALIER ET OMBLE DE FONTAINE</b>	35 cm*		30 cm*		30 cm*		35 cm			
<b>OMBLE DU CANADA (CRISTIVOMER)</b>	35 cm*		30 cm*		35 cm*		35 cm*		35 cm*	
<b>CORÉGONE (LAVARET)</b>	30 cm*		35 cm		35 cm*		35 cm*	1*	35 cm*	1*
<b>OMBRE COMMUN</b>	35 cm		60 cm		50 cm		60 cm		60 cm	
<b>BROCHET</b>	60 cm	3 dont 2 brochetts	50 cm	3 dont 3 brochetts	-	3 dont 2 brochetts	50 cm	3 dont 2 brochetts	50 cm	3 dont 2 brochetts
<b>SANDRE</b> <sup>(1)</sup>	50 cm		40 cm		-		40 cm			
<b>BLACK-BASS</b> <sup>(1)</sup>	40 cm		8 cm		8 cm		8 cm			
<b>GRENOUILLE VERTE ET ROUSSE</b>	8 cm		8 cm		8 cm		8 cm		8 cm	

<sup>(1)</sup> Aucune restriction de taille et quota dans les cours d'eau et plans d'eau de 1<sup>ère</sup> catégorie (hors lac du Bourget).  
<sup>(2)</sup> Quota de 200 lavarets par an sur le Lac d'Aiguebelette.  
<sup>(3)</sup> Sur les bassins versants de l'Avant-Pays Savoyard / Chartreuse, du lac du Bourget et du Chéran  
\* Application de la taille et du quota malgré la présence improbable de cette espèce.



## ● Avant-Pays-Savoyard / Chartreuse

**Flon** - Traize / St-Paul - **Am** : pont de Cottin, **Av** : cabanon, 150 m aval confluence Ruisseau du Revil  
**Contre canal rive gauche**, lot B2 (Ain) et B3 (Savoie) - Champagneux - **Am** : buse passage souterrain au hameau "Leschaux", **Av** : 100m aval route du barrage  
**Guiers vif** - St-Pierre-Entremont (St Même) - **Am** : prise d'eau Chardon, **Av** : pont de la route du petit Chenevey  
**Cozon** - St-Pierre-Entremont - **Am** : passerelle privée Guiguet, **Av** : confluence Guiers Vif  
**Guiers Vif** - Les Echelles - **Am** : pont 18 juin 1940, **Av** : seuil des terrains de tennis  
**Ruisseau de la Raizière** - La Bauche : **Am** : 2ème pont sous le Hameau Guillot, **Av** : confluence Morge  
**Guiers** - Pont-de-Beauvoisin - **Am** : barrage Salpa, **Av** : pont RD 82  
**Leysse** - Novalaise - **Am** : pont du lavoir, **Av** : confluence Bottières  
**Collet** - Novalaise - **Am** : pont D 921, **Av** : confluence Leysse  
**Gua** - Nances - en totalité  
**Lac Aiguebelette** - autour de la grande île (bouées) et dans ses canaux  
**Grenant** - La Bridoire - **Am** : 30 m amont pont RD 921E, **Av** : confluence Tier  
**Ruisseau des Gorges** - La Bridoire / St Béron - **Am** : Sources, **Av** : Pont du cimetièr  
**Tier** - La Bridoire - **Am** : confluence Rondelet, **Av** : pont lieu-dit "Les Castors"  
**Tier** - Belmont-Tramonet - **Am** : seuil Jubasseau, **Av** : 50 m à l'aval  
**Tier** - Belmont-Tramonet - **Am** : barrage Carrat, **Av** : pont RD 916A  
 ▲ **Sur le Guiers, interdiction permanente de pêcher sur 25 m à l'aval de chaque ouvrage de franchissement.**

## ● Bassin du Lac du Bourget

**Leysse** - Les Déserts - **Am** : sources, **Av** : pont Barre  
**Doria** - St-Jean-d'Arvey - **Am** : sources, **Av** : passerelle sentier "Tour des Bauges"  
**Plan d'eau de Challes** - Challes-les-Eaux - moitié du lac au sud de la ligne de baignade  
**Péchu** - La-Motte-Servolex - **Am** : sources, **Av** : pont Courbe  
**Combes** - La-Motte-Servolex - **Am** : sources, **Av** : pont Noiray RD13  
**Lac du Bourget** - Propriété du domaine de Buttet  
**Terre-Nue** - Viviers-du-Lac - **Am** : RD 1201, **Av** : RD 1211  
**Drumettaz** - Aix-les-Bains - **Am** : RD 991, **Av** : confluence Tillet  
**Tillet** - Aix-les-Bains - **Am** : pont Martina RD 991, **Av** : Etrier de Savoie  
**Sierroz** - Grésy/Aix - **Am** : dernier pont amont de Grésy, **Av** : barrage des gorges "Pont Pierre"

## ● Bassin du Chéran

**Résurgence de la fontaine de la Rave + exutoire** - La Compote : en totalité  
**Ruisseau de la Maladière** - La Compote / Le Châtelard : en totalité  
**Source Château** - Le Châtelard - en totalité

## ● Combe de Savoie

**Bialle** - Grésy-sur-Isère - **Am** : D 222, **Av** : déversoir du lac de Grésy  
**Serraz** - La Table / Le Verneil - **Am** : sources, **Av** : pont des Parelles (confluence ruisseau de la Paraz)  
**Gelon** - La Rochette - **Am** : sortie aval des gorges du Peyre (500 m amont centrale Convert), **Av** : pont de la Seytaz  
**Gelon** - Villard Léger - **Am** : pont des Clercs, **Av** : pont du Buisson  
**Joudron et affluents** - Arvillard - **Am** : sources, **Av** : pont du Remou  
**Crouza** - Montmélian / Arbin - en totalité  
**Isère** - Montmélian - Autour du pont Mollard, **Am** : 50 m, **Av** : 200 m  
**Lac de Ste-Hélène** - Ste-Hélène-du-Lac - **Am** : pont du Trêle, **Av** : le lac  
**Crêt** - Les Mollettes - en totalité  
**Bens et affluents** - Arvillard - **Am** : sources, **Av** : pont de Cohardin

## ● Val d'Arly/Beaufortain

**Evettes** - Flumet - en totalité  
**Arrondine** - La Gièttaz - **Am** : pont RD 909, **Av** : confluence nant Couffe  
**Covetan** - Crest-Voland - **Am** : sources, **Av** : confluence nant Rouge  
**Rouge** - Crest-Voland - **Am** : sources, **Av** : pont des skieurs des Baches  
**Corne** - Notre-Dame-de-Bellecombe - en totalité  
**Arly** - Ugine - **Am** : confluence nant Bange, **Av** : 200 m amont confluence Chaise  
**Serraz** - Ugine - en totalité  
**Lallier** - Ugine - **Am** : prise d'eau sur la Chaise, **Av** : passage à niveau SNCF  
**Doron Beaufort** - Beaufort - **Am** : passerelle Monal, **Av** : pont de la confluence Doron/Argentine  
**Poncellamont** - Beaufort - **Am** : pont des Envers, **Av** : confluence Argentine  
**Dorinet (ou Colombe)** - Hauteluce - **Am** : centrale de Belleville, **Av** : pont de l'Infernet  
**Nant de Véry** - Hauteluce - en totalité  
**Dorinet** - Beaufort - autour de la centrale hydroélectrique de Domelin, **Am** : 50 m, **Av** : 50 m  
**Doron Beaufort** - Beaufort - **Am** : confluence Dorinet, **Av** : pont de la base de loisirs de Marcôt  
**Doron Beaufort** - Villard/Doron - autour centrale hydroélectrique de Villard, **Am** : 50 m, **Av** : 50 m  
**Doron Beaufort** - Queige - autour centrale hydroélectrique de Queige, **Am** : 50 m, **Av** : 50 m  
**Doron Beaufort** - Queige - autour centrale hydroélectrique des Roengers, **Am** : 50 m, **Av** : 50 m

## ● Basse-Tarentaise

**Bras de l'Isère** - Montrigod-C. - Plaine de Centron : totalité du bras rive droite  
**Isère** - Montgiroud-Centron - **Am** : amont passe poissons, **Av** : 50 m à l'aval  
**Nantieux** - Notre-Dame-du-Pré / St-Marcel - en totalité  
**Isère** - Moutiers - **Am** : pont centrale, **Av** : passerelle Jean Reymond  
**Isère** - Aigueblanche - **Am** : barrage Aigueblanche, **Av** : pont d'Aigueblanche  
**Eau Rousse** - La Lechère - **Am** : 200 m amont confluence Isère, **Av** : Isère  
**Glaize** - La Lechère - **Am** : grande cascade (voie express), **Av** : confluence Isère  
**Pussy** - La Lechère - **Am** : pont du Crey, **Av** : pont du Chef-Lieu  
**Pussy** - Feissons/La Lechère - **Am** : grande cascade, **Av** : confluence Isère  
**Clé** - La Lechère - **Am** : pont de la Croix, **Av** : premier pont à l'aval  
**Ruisseau des Moulins** - Feissons-sur-Isère - en totalité  
**Mouche** - Feissons-sur-Isère - **Am** : cascade en forêt, **Av** : confluence Isère  
**Chenalette** - Essert-Blay - **Am** : RD 122 à Saint-Thomas, **Av** : confluence Isère

## ● Haute-Tarentaise

**Source des Coves** - Val d'Isère - en totalité  
**Lacs Blanc (Vallon Clou)** - St-Foy-Tarentaise - en totalité  
**Clou** - St-Foy-Tarentaise - **Am** : passerelle du Monal, **Av** : pont de l'Echailon  
**Gouilles du Monal et émissaires** - St-Foy-Tarentaise - en totalité  
**Vielle Isère** - St-Foy-Tarentaise / Villaroger - en totalité  
**Affluents Ruisseau du Petit** - St-Foy-Tarentaise - la totalité sur plan de la Sassièr  
**Gorzette** - St-Foy-Tarentaise - en totalité  
**St-Claude** - St-Foy-Tarentaise - **Am** : passerelle rocher d'escalade, **Av** : pont du Miroir  
**Mercuel** - St-Foy-Tarentaise - **Am** : pont du Vet, **Av** : confluence St-Claude  
**Isère** - St-Foy-Tarentaise / Villaroger - **Am** : confluence St-Claude, **Av** : pont de Viclaire  
**Source du Champet** - St-Foy-Tarentaise - en totalité  
**Moulins** - St-Foy-Tarentaise - **Am** : diffuence en deux bras, **Av** : confluence Isère  
**Source de la Petite Viclaire** - St-Foy-Tarentaise - en totalité  
**Isère** - Seez - **Am** : grilles amont centrale Malgover, **Av** : chaîne EDF aval pont Malgover  
**Reclus** - Seez - **Am** : pont RD 1090, **Av** : confluence Isère  
**Crêt Bettex** - Bourg-St-Maurice - en totalité  
**Isère** - Bourg-St-Maurice - **Am** : pont Montrigon, **Av** : 100 m aval ascenseur poisson  
**Eglise** - Bourg-St-Maurice - en totalité, y compris bras de l'Isère  
**Bras rive gauche de l'Isère à Petit Gondon** - Bourg-St-Maurice - en totalité  
**Marais et Pré envers et ses affluents** - Peisey-Nancroix - en totalité  
**Ponturin** - Landry - **Am** : pont Romanet, **Av** : pont Terraz  
**Tochère** - Bellentre - **Am** : RN 90, **Av** : confluence Isère  
**Granges** - Bellentre - **Am** : pont RD 220, **Av** : confluence Isère  
**Burière des Iles** - Aime - en totalité  
**Ziguebelettes** - Aime - **Am** : pont SNCF, **Av** : confluence Isère

## ● Tarentaise : les 3 Vallées (bassins des Dorons)

**Glières** - Pralognan-la-Vanoise - **Am** : Dou des Ponts, **Av** : confluence Doron Pralognan  
**Doron Pralognan** - Pralognan-la-Vanoise - **Am** : Confluence Glières, **Av** : pont Noir  
**Doron Pralognan** - Le Planay - **Am** : scierie communale, **Av** : Doron Champagny  
**Airollées, Laisonnay du Haut et du Bas et Chiserette** - Champagny-en-Vanoise - en totalité  
**Bonrieu** - Bozel - **Am** : digue du réservoir, **Av** : confluence Doron Bozel  
**Doron Bozel** - La Perrière - Vignotan - **Am** : pont centrale, **Av** : restitution centrale  
**Gacon** - Les Allues - **Am** : source, **Av** : RD 90

## ● Basse-Maurienne

**Glandon** - St-Etienne-de-Cuines - **Am** : canal de la centrale, **Av** : prise d'eau  
**Monna** - Notre-Dame-Du-Cruet - **Am** : Sources, **Av** : Confluence Bugeon  
**Ruisseau de Pomaray** - St-Rémy-de-Maurienne - **Am** : pont St Sulpice, **Av** : lac de la Bessée  
**Ruisseau des Moulins** - Epierre - **Am** : pont Tardy, **Av** : buse amont entrée Zone Industrielle  
**Plan d'eau Hurtières** - St-Alban-des-Hurtières - moitié nord du lac,  
**rive Est** : ligne de bouées, **rive Ouest** : clôture observatoire  
**St-Alban** - St-Alban-des-Hurtières - **Am** : RD 207, **Av** : limite aval hameau "Les Champs"  
**Nant Brun** - Randens - **Am** : cascade, **Av** : pont de la Fabrique

## ● Moyenne-Maurienne

**Valloirette** - Valloire - **Am** : 300 m amont pont bois Grande Charmette, **Av** : 450 m aval pont bois Petite Charmette  
**Grande Charmette** - Valloire - en totalité  
**Ruisseau de l'Echailon** (exutoire plan d'eau de l'Echailon) - Hermillon - en totalité

## ● Haute-Maurienne

**Arc** - Aussois/Avrieux - **Am** : 50 m amont pont du Diable, **Av** : cascade du Casset  
**St-Benoit** - Avrieux - **Am** : cascade St-Benoit, **Av** : confluence Arc



## ● Parcours à réglementations spécifiques

Parcours "1 poisson" - 1 seul hameçon sans ardillon, 1 seul poisson conservé par jour et par pêcheur :

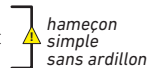
- **Leysse** (Chambéry et Barberaz) - **Am** : pont de la Martinière, **Av** : pont de Serbie
- **Aitelène** (Aiton) - **Am** : pont RD 222, **Av** : confluence Isère (Aiton)
- **Isère** (Landry et Bellentre) - **Am** : pont de Landry D87E, **Av** : pont de Bellentre D87
- **Torrent des Glaciers** (Bourg-Saint-M.) - **Am** : passerelle des Glinettes, **Av** : confluence Versoyen
- **Doron de Bozel** (de Brides-les-B. à Villarlurin) - **Am** : pont des Frasses RD90d, **Av** : déchetterie Île Ferlay
- **Ruisseau de la Rosière** (St-Bon-Tarentaise) - **Am** : cascade du Poux, **Av** : retenue de la Rosière inclus
- **Doron de Belleville** ("Les Bruyères" aux Ménuires) - **Am** : pont de Boismint, **Av** : pont de la Masse
- **Arc** (Avrieux) - **Am** : cascade du Casset, **Av** : pont pierre d'Avrieux (D215E)
- **Fond d'Aussois** (Aussois) - **Am** : source, **Av** : retenue Plan d'Amont

Parcours "No Kill type 1" - 1 seul hameçon sans ardillon, tout poisson sera remis à l'eau vivant immédiatement, seuls les leurres et mouches artificiels, et esches imitatives synthétiques sont autorisés.

- **Leysse / Albanne** - **Am** : pont Serbie (Leysse) et pont Garatte (Albanne), **Av** : confluence Hyère
- **Sierroz** (Aix-les-Bains) - **Am** : barrage des gorges "pont pierre", **Av** : confluence Lac du Bourget
- **Arly** (Flumet) - **Am** : passerelle lieu-dit "Zecon", **Av** : passerelle amont de la fromagerie
- **Doron de Beaufort** (Beaufort) - **Am** : pont de la confluence Doron/Argentine, **Av** : confluence Dorinet
- **Isère** (Pomblières à Moutiers) - **Am** : pont de la Contamine, **Av** : centrale EDF
- **Doron de Chavière** ("Les Prioux" à Pralognan) - **Am** : pont de la pêche, **Av** : pont des Prioux
- **Ruisseau des Blachères** (St-Rémy-de-M.) - **Am** : pont du stade, **Av** : passerelle bois bassins d'épuration
- **Arc** (Aussois) - **Am** : barrage de Bramans, **Av** : confluence Croix Rousse
- **Arc** (Sollières-Sardières) - **Am** : aval immédiat de la Sablière, **Av** : confluence Repelen

Parcours "No Kill type 2" - 1 seul hameçon sans ardillon, tout poisson sera remis à l'eau vivant immédiatement. (uniquement truites et ombres sur le Guiers et plan d'eau du Châtelard)

- **Guiers** (Pont-de-B. et Belmont-Tramonet) - **Am** : 25 m passes à poissons seuil Cholat, **Av** : seuil Gué d'Avaux
- **Guiers** (St-Béron) - **Am** : Sortie aval des gorges de Chailles, **Av** : confluence Ainan
- **Guiers** (Les Echelles) - **Am** : confluence Chenevas, **Av** : pont du Curé
- **Chéran / Nant d'Aillon** (Châtelard) - **Am** : pont Picot (Chéran) et du Villaret (Nant d'Aillon), **Av** : Exutoire plan d'eau de Lescheraines + **Plan d'eau du Châtelard** - No-kill truites uniquement
- **Chéran** (d'Arith (73) à Cusy (74)) - **Am** : limite départementale, **Av** : pont de Banges
- **Isère** (Seez) - **Am** : passerelle des fous, **Av** : pont de Longefoy
- **Versoyen** (Bourg-Saint-M.) - **Am** : pont RD 1090, **Av** : pont de la confluence avec l'Isère



## ● Lacs alpins (Bourget et Aiguebelette)

Tout pêcheur amateur en bateau, ou à partir de tout engin flottant, est tenu de consigner annuellement ses captures sur un carnet type à retirer chez un dépositaire de l'AAPPMA gestionnaire. La date de pêche doit être cochée dès le début de l'action de pêche et les captures seront inscrites au fur et à mesure. Celui-ci doit être remis avant le 31/01 pour le Bourget et au renouvellement de la carte pour Aiguebelette (prévoir caution de 10€ pour la 1<sup>ère</sup> année). **En action de pêche à la traîne les bateaux doivent être munis d'un fanion triangulaire jaune, sans aucune inscription - 40 cm de haut x 50 cm de large minimum.**

### - Lac du Bourget - 1<sup>ère</sup> catégorie - domaine public (grand lac intérieur)

La ligne "banale" ou ordinaire (2 hameçons ou 3 mouches artificielles) du bord ou en bateau (carnet bateau journée à télécharger sur [savoiepeche.com](http://savoiepeche.com)) est autorisée à raison d'une seule ligne pour tous les titulaires d'une carte d'A.A.P.P.M.A.

Les lignes spécifiques du bord (10 hameçons ou nymphes max) sont autorisées à raison de 4 lignes pour les titulaires d'une carte d'A.A.P.P.M.A. réciprocaire de Savoie.

Les lignes spécifiques en bateau ou à partir de tout engin flottant, pour les titulaires d'une carte d'A.A.P.P.M.A. réciprocaire de Savoie ayant acquitté la cotisation bateau :

- 3 lignes traînantes (10 hameçons ou leurres artificiels maximum par ligne, à raison de 2 hameçons par leurre). Les dériveurs ne doivent pas s'écarter de plus de 20 m de part et d'autre de l'embarcation.

La pêche à la traîne reste autorisée pendant la période de fermeture des salmonidés.

- ou • 2 lignes de 10 hameçons ou nymphes maxi ou 1 ligne de 11 à 18 nymphes artificielles (uniquement à l'arrêt en période d'ouverture des salmonidés). Le panachage nymphes et autres hameçons n'est autorisé que sur la ligne à 10 hameçons.

L'utilisation d'asticots ou autres larves de diptères est autorisée en tant qu'esches (interdit à l'amorçage).

### - Lac d'Aiguebelette - 2<sup>ème</sup> catégorie - domaine privé (grand lac intérieur)

- Du bord ou en bateau, est autorisé un maximum de 18 hameçons ou leurres répartis sur 1, 2, 3 ou 4 lignes. Le panachage nymphes et autres hameçons est autorisé.
- Cotisation supplémentaire pour tout pêcheur en bateau ou sur tout engin flottant (hors carte journée et découverte - 12 ans).
- La pêche de nuit de la carpe est autorisée sur 8 postes définis du 1<sup>er</sup> janvier au 30 juin et du 1<sup>er</sup> septembre au 31 décembre. Règlement et réservations obligatoires auprès de l'A.A.P.P.M.A. : 06 81 02 25 83.

# le Bassin du Lac du Bourget

## LE LAC DU BOURGET

Plus grand lac naturel français avec ses 3,6 milliards de m<sup>3</sup> d'eau, il s'étire sur 18 km (4450 ha). Sa belle et médiatique population de brochets fait sa renommée nationale. Le lac est aussi très courtisé pour ses lavrets (corégones) et bancs de perchots.

## ● DÉPOSITAIRES / MAGASINS DE PÊCHE OU ARTICLES DE PÊCHE / HÉBERGEMENTS

Voir page suivante "les affluents du Lac du Bourget"

## ● RÉSERVES DE PÊCHE R

- **Réserve naturelle du domaine de Buttet**
- Les embarcations ne doivent pas pénétrer à l'intérieur de toutes les roselières protégées par des piquetages bois.

## ● INFORMATIONS COMPLÉMENTAIRES

### • Cales de mise à l'eau (tarifs 2022)

- Charpignat (1), Petit Port (2) et Conjux (3) : payantes les week-ends et jours fériés du 1<sup>er</sup> mai au 15 juin puis tous les jours jusqu'au 31 août > 15 € journée ou 100 € saison

### • Réglementation de la navigation :

- Passport de bonne conduite obligatoire pour les bateaux avec une cabine ou un coffre et règlement particulier de police de la navigation sur le site de la Préfecture : [www.savoie.gouv.fr](http://www.savoie.gouv.fr)
- > faire une recherche "navigation sur le lac du Bourget".

### • Interdiction de consommation des espèces suivantes (Arrêté PCB) :

- anguille, brème, gardon de + de 10 cm, omble chevalier, tanche.

### • Permanence des AAPPMA :

- Aix-les-Bains** : tous les lundis de 8h30 à 11h30 au 196 bis Avenue de St Simon à Aix-les-Bains
- Chambéry** : S'assurer de la présence du salarié : 06 61 37 30 81 117 Rue du Bolliet à Saint-Alban-Leysse

### CONDITIONS THÉORIQUES DE PÊCHE

	J	F	M	A	M	J	J	A	S	O	N	D
LAVARET												
OMBLE CHEVALIER												
BROCHET												
PERCHE												
SANDRE												
CARPE												
FRITURE												

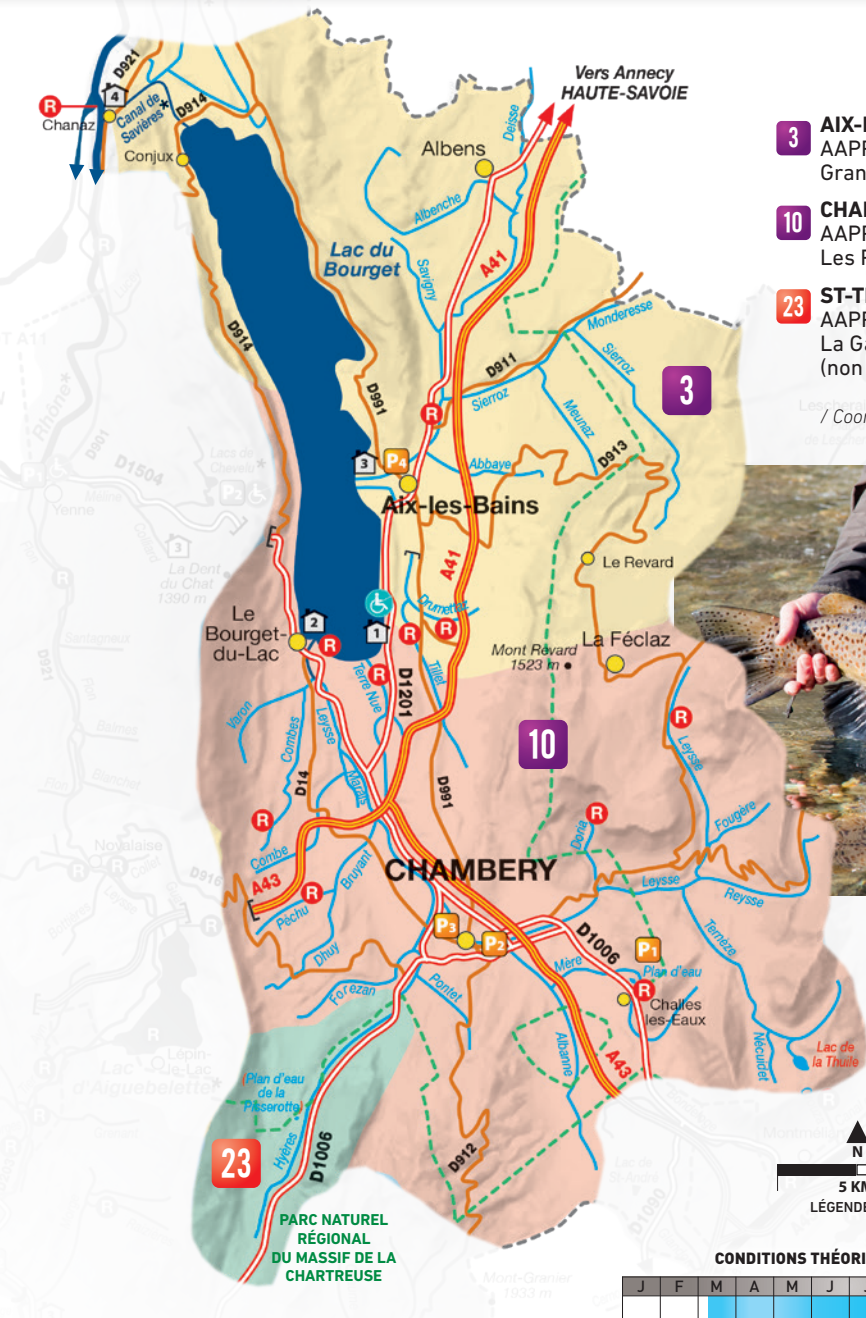




# Le Bassin du Lac du Bourget

## LES AFFLUENTS DU LAC

La **Leyse** et le **Sierroz** sont les deux principaux affluents du lac du Bourget. Artificialisés sur leur linéaire aval, ces deux rivières et leurs affluents conservent un **caractère sauvage** et une **très bonne qualité piscicole** en amont des agglomérations.



**3 AIX-LES-BAINS**  
AAPPMA d'Aix-les-Bains  
Grand Lac - Lac du Bourget

**10 CHAMBÉRY**  
AAPPMA  
Les Pêcheurs Chambériens

**23 ST-THIBAUD-DE-COUZ**  
AAPPMA  
La Gaule des Coudans  
(non réciprocaire)

/ Coordonnées AAPPMA page 6 /



TRUITE LACUSTRE EN RIVIÈRE

### ● DÉPOSITAIRES ou vente en ligne sur [www.cartedepeche.fr](http://www.cartedepeche.fr)

St-Alban-Leyse (73230)  
Chambéry (73000)

Voglans (73420)  
Le Bourget-du-Lac (73370)  
Grésy-sur-Aix (73100)  
Aix-les-Bains (73100)

Ruffieux (73310)  
Chanzaz (73240)

**"Décathlon"** • 43 Rue du Marocaz - 04 79 85 37 85  
**"Valieutic"** • 1340 Avenue des Landiers - 04 79 69 71 27  
**Office de Tourisme** • 5bis Place du Palais de Justice - 04 79 33 42 47  
**Office de Tourisme** • 240 Rue de la République - 04 79 85 71 11  
**"Alpes Pêche"** • 533 Rue de la Prairie - 04 79 25 06 84  
**Office de Tourisme** • Place du Général Sevez - 04 79 25 01 99  
**"Décathlon"** • Route des Bauges - 04 79 88 19 90  
**"Pêche Passion"** • Chemin des Bateliers - 04 79 54 38 62  
**"Centre de Pêche"** • 179 Avenue du Petit Port - 06 14 32 42 04  
**Super U** • Route de Mijoux - 04 79 54 04 23  
**Maison du Tourisme** • Chef-lieu - 04 79 54 59 59

### MAGASINS DE PÊCHE OU ARTICLES DE PÊCHE

● **"Valieutic", "Alpes Pêche", "Pêche Passion", "Centre de Pêche",**  
les deux **"Décathlon"** : voir dépositaires ci-dessus

### PARCOURS SPÉCIFIQUE

- **P1** Parcours pêche "Famille" du **Plan d'eau de Challes** (en cours de labellisation).
- **P2** Parcours "1 poisson" sur la **Leyse dans Chambéry**.
- **P3** Parcours "Prendre et relâcher" sur la **Leyse et l'Albanne**.
- **P4** Parcours "1 poisson" sur le **Sierroz à Aix-les-Bains**.

### ● RÉSERVES DE PÊCHE **R**

Détails des limites sur feuillet central "réglementation".

### ● INFORMATIONS COMPLÉMENTAIRES

**Taille légale de la truite à 25 cm** sur toute la Leyse (hors affluents) en amont du parcours no-kill (amont pont de Serbie).  
**Pêche de la carpe en no-kill obligatoire** (poisson relâché immédiatement vivant) sur le plan d'eau de Challes les Eaux.  
Un seul hameçon sans ardillon par ligne.  
**Interdiction de consommation du poisson (PCB) :**  
Le ruisseau de l'Erier, le Tillet en aval du pont SNCF.  
▲ **Truite fario** : quota limité à 3 prises par jour sur ce bassin versant.

### ● HÉBERGEMENTS

- 1 **Lodges de pêche "La Maison des Pêcheurs"**  
611 Les Rives du Lac, 73420 Le Viviers-du-Lac - 04 79 34 04 04
- 2 **Camping "L'Île aux Cygnes" (3\*)** - Lieu-dit Croix Verte, 73370 Le Bourget-du-Lac - 04 79 25 01 76
- 3 **Camping du Sierroz (3\*)** - Boulevard Robert Barrier, 73100 Aix-les-Bains - 04 79 61 89 89
- 4 **Lodges de pêche "Les Îlots de Chanzaz"**  
Base de loisirs des Îles, 73310 Chanzaz - 04 79 54 58 51

#### CONDITIONS THÉORIQUES DE PÊCHE

J	F	M	A	M	J	J	A	S	O	N	D



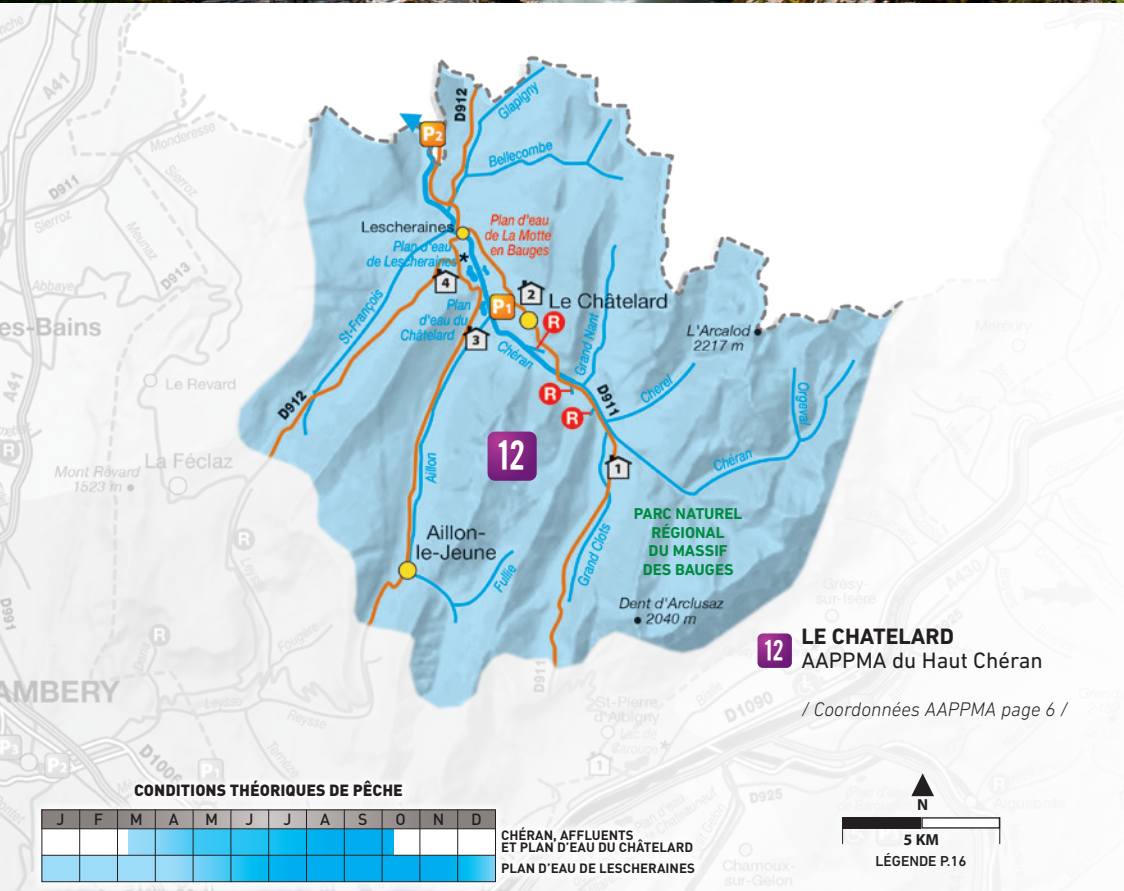
# les Bauges

## LE BASSIN DU HAUT-CHÉRAN

Le Haut-Chéran et ses affluents s'écoulent au cœur du **magnifique cadre préservé du Parc Naturel Régional du Massif des Bauges**. Les truites sont aussi sauvages que le Chéran puisque, depuis 1999, l'AAPPMA du Haut-Chéran a mis en place une gestion patrimoniale (pas de déversement).



LE CHÉRAN SOUS LESCHERAINES



### ● DÉPOSITAIRES ou vente en ligne sur [www.cartedepeche.fr](http://www.cartedepeche.fr)

Le Châtelard (73630)  
Aillons-le-Jeune (73630)  
Rumilly (74150)

**Office de Tourisme** • Rue Amédée 5 - 04 79 54 84 28  
**Office de Tourisme** • Chef-lieu - 04 79 54 63 65  
**Maison Pêche Nature** • Base de Loisirs - 04 50 64 61 63

### ● MAGASIN DE PÊCHE OU ARTICLES DE PÊCHE

**Carrefour Contact** • Avenue Denis Thermes, 73630 Le Châtelard - 04 79 88 08 80

### ● PARCOURS SPÉCIFIQUES

- P1** Parcours "Prendre et relâcher" sur le **Chéran et le Nant d'Aillon à leur confluence Plan d'eau du Châtelard** : truites en no-kill
- P2** Parcours "Prendre et relâcher" sur le **Chéran au Pont de Banges** (limite départementale avec la Haute-Savoie, réciprocité avec l'A.A.P.P.M.A. de l'Albanais)

### ● RÉSERVE DE PÊCHE **R**

La Source du Château au Châtelard, en totalité.

### ● INFORMATIONS COMPLÉMENTAIRES

Réciprocité entre les AAPPMA du Haut-Chéran et de l'Albanais (74) conclue pour les porteurs d'une carte de l'une de ces deux AAPPMA.  
Coût : 6 € pour "Annuelle Majeure" - 1 € pour "Annuelle Mineure" et "Journée" - 3 € pour "Hebdomadaire" et "Femme" - Carte Découverte - 12 ans - exonérées Plan d'eau de Lescheraines : l'AAPPMA n'a plus les baux de pêche.  
▲ **Truite fario** : quota limité à 3 prises par jour sur ce bassin versant.

### ● HÉBERGEMENTS

- 1** Gîte étape "**Les Landagnes**" - 73630 Ecole-en-Bauges - 04 79 34 29 06
- 2** Hôtel "**Les Clarines**" - Les Granges, 73630 Le Châtelard - 04 79 54 80 80
- 3** Gîte du Villaret - 73630 Le Châtelard - 04 79 63 81 32
- 4** Camping "**Les Iles du Chéran**"(3\*) - Base de Loisirs, 73340 Lescheraines - 04 79 63 80 00









# le Val d'Arly / le Beaufortain

Le Val d'Arly et le Beaufortain offrent un cadre pastoral préservé propice à d'agréables sorties de pêche.

Ce domaine de 1<sup>ère</sup> catégorie propose une grande diversité de sites : des grands lacs de retenue aux petits lacs naturels de montagne, des petits ruisseaux à la grosse rivière torrentueuse (Arly aval).



BARRAGE ET RETENUE DE ROSELEND

- 4 ALBERTVILLE**  
AAPPMA d'Albertville
- 7 BEAUFORT**  
AAPPMA La Vallée du Doron de Beaufort
- 14 FLUMET**  
AAPPMA du Val d'Arly
- 15 HAUTELUCE**  
AAPPMA d'Hauteluze
- 25 UGINE**  
AAPPMA La Gaule Uginoise

/ Coordonnées AAPPMA page 6 /

## ● DÉPOSITAIRES ou vente en ligne sur [www.cartedepeche.fr](http://www.cartedepeche.fr)

Ugine (73400)  
Hauteluze (73620)  
Les Saisies (73620)  
Beaufort (73270)  
Arêches (73270)  
Albertville (73200)

### Les Offices de Tourisme Val d'Arly Mont Blanc •

Flumet - 04 79 31 61 08 • La Giettaz - 04 79 32 91 90  
Crest-Voland - 04 79 31 62 57 • N.D. de Bellecombe - 04 79 31 61 40  
**Office de Tourisme** • 185 Route d'Annecy - 04 79 37 56 33  
**AAPPMA La Gaule Uginoise** • 976 Av. Jules Bianco - 06 14 43 94 18  
**M. Charly Guyot** • Entre deux Nants, le Tovet - 06 17 77 93 91  
**Office de Tourisme des Saisies** • 316 Av. des J.O. - 04 79 38 90 30  
**Office de Tourisme** • Grande Rue - 04 79 38 37 57  
**Office de Tourisme** • Route du Grand Mont - 04 79 38 15 33  
**Office de Tourisme** • 15 Avenue de Winnenden - 04 79 32 04 22  
**"Décathlon"** • 1227 Chemin de la Cassine - 04 79 37 47 32

## ● MAGASINS DE PÊCHE OU ARTICLES DE PÊCHE

"Décathlon" à Albertville : voir dépositaires ci-dessus

## ● PARCOURS SPÉCIFIQUE

- P1** Parcours "Prendre et relâcher" sur l'Arly à Flumet.
- P2** Parcours "Prendre et relâcher" sur le Doron à Beaufort.

## ● RÉSERVES DE PÊCHE **R**

Détails des limites sur feuillet central "réglementation".

## ● INFORMATIONS COMPLÉMENTAIRES

Taille légale de la truite à 30 cm sur l'Arly en aval du seuil des Mollières (Ugine) et à 25 cm sur tout l'amont (hors affluents).

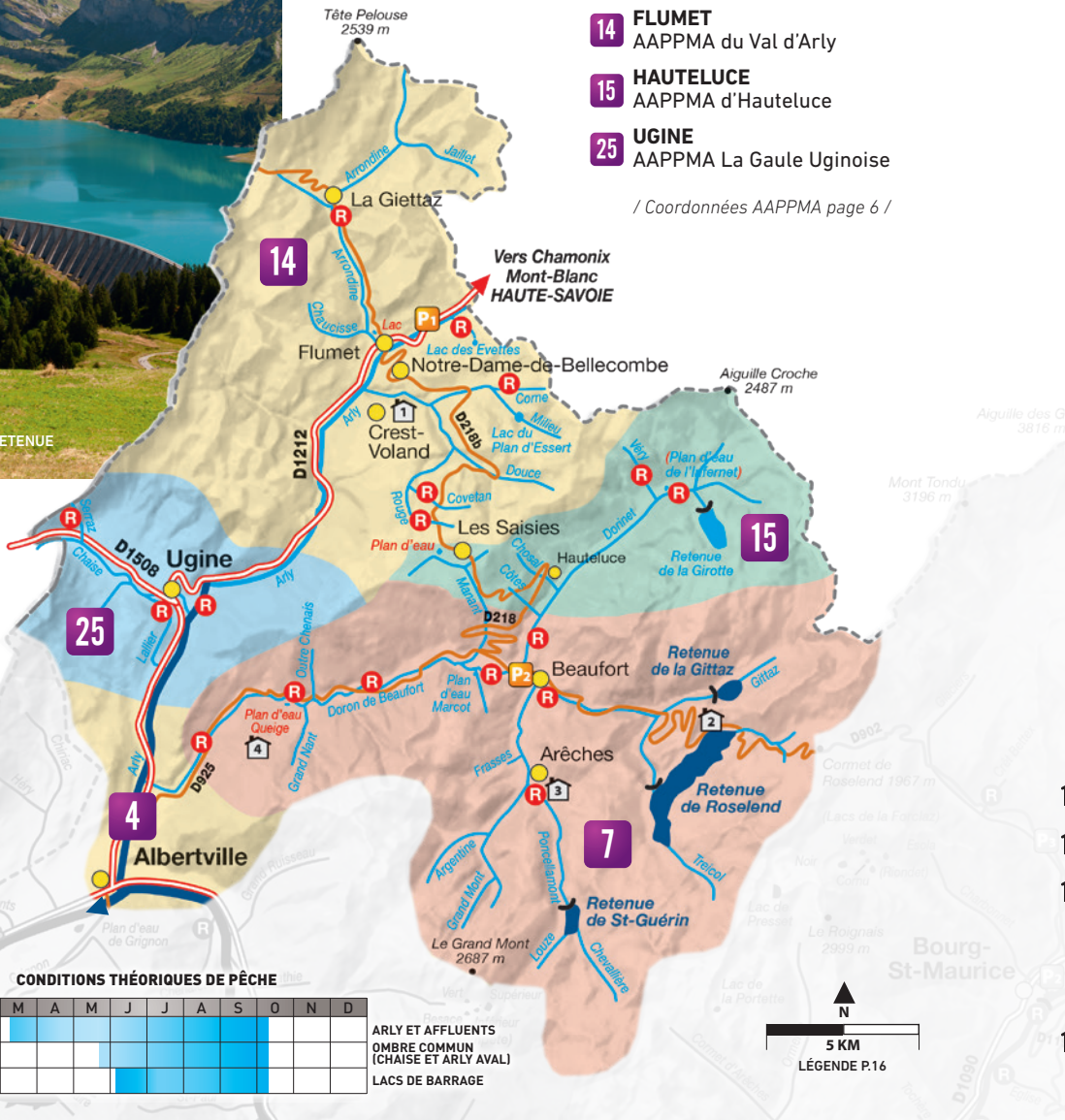
Un arrêté préfectoral interdit toute pénétration dans les eaux du Doron de Beaufort en aval de la prise d'eau de Queige à Villard/Doron (pêche du bord uniquement).

## ● HÉBERGEMENTS

- 1** Gîte/Chambre d'hôte "Chante le vent" (2 et 3\*)  
271 Route Col des Saisies, 73590 Crest-Voland - 06 27 25 76 86
- 2** Hôtel / Restaurant "Le Chalet de Roselend" (2\*)  
Col du Méraillat, 73270 Beaufort-sur-Doron - 04 79 38 09 57
- 3** Chalet "Bel Alp", appartements (2 ou 3\*)  
Route du Grand Mont, 73270 Arêches - 04 79 38 19 09
- Chalet "Santa Maria", appartements (2 épis)  
Route du Creux, 73270 Arêches - 06 77 75 75 20
- Hôtel / Restaurant "Le Christiana" (2\*)  
Route du Grand Mont, 73270 Arêches - 04 79 38 10 58
- 4** Gîte rural "La Grange" (4 épis)  
Marolland, 73270 Queige - 06 81 03 71 35



RETENUE DE LA GIETTAZ



### CONDITIONS THÉORIQUES DE PÊCHE

J	F	M	A	M	J	J	A	S	O	N	D

ARLY ET AFFLUENTS  
OMBRE COMMUN  
(CHAISE ET ARLY AVAL)  
LACS DE BARRAGE



# la Tarentaise

## LA BASSE-TARENTEISE

Au seuil de cette vallée mondialement connue, la Basse-Tarentaise offre un **domaine halieutique de 1<sup>ère</sup> catégorie** dont l'Isère, axe principal, pourra vous surprendre par ses **truites de belle taille**.



**4 ALBERTVILLE**  
AAPPMA d'Albertville

**17 MOUTIERS**  
AAPPMA La Gaule Tarine

/ Coordonnées AAPPMA page 6 /



### CALME APPARENT, RISQUE PRÉSENT.

Vous êtes près d'un barrage ou d'une usine hydroélectrique. À cet endroit, le niveau et la vitesse de l'eau peuvent augmenter brusquement. Soyez vigilants, respectez la signalisation.

Devenons l'énergie qui change tout.

L'énergie est notre avenir, économisons-la !



ATTENTION RISQUE DE MONTÉE DES EAUX

RCS PARIS 552 081 317

### ● DÉPOSITAIRES ou vente en ligne sur [www.cartedepeche.fr](http://www.cartedepeche.fr)

Moutiers (73600)  
Albertville (73200)

**France Rurale** • 226 Faubourg de la Madeleine - 04 79 24 37 50  
**Office de Tourisme** • 15 Avenue de Winnenden - 04 79 32 04 22  
**"Décathlon"** • 1227 Chemin de la Cassine - 04 79 37 47 32

### ● MAGASINS DE PÊCHE OU ARTICLES DE PÊCHE

**France Rurale** à Moutiers et **"Décathlon"** à Albertville : voir dépositaires ci-dessus

### ● PARCOURS SPÉCIFIQUE

**P1** Parcours "Prendre et relâcher" sur l'Isère à Pomblière-St-Marcel et Moutiers

### ● RÉSERVES DE PÊCHE **R**

Détails des limites sur feuillet central "réglementation".

### ● INFORMATIONS COMPLÉMENTAIRES

**Taille légale de la truite à 30 cm** sur l'Isère en aval du barrage d'Aigueblanche et à **25 cm** sur tout l'amont (hors affluents).  
Un Arrêté Préfectoral **interdit toute pénétration dans les eaux de l'Isère** (pêche du bord uniquement) du barrage d'Aigueblanche jusqu'au pont de Gilly-sur-Isère (3 km à l'aval d'Albertville).  
**Vigilance supplémentaire** sous la restitution de la centrale de La Bathie.  
**Société de pêche privée** sur les ruisseaux de la commune de St-Paul-sur-Isère (Ruisseau du Bayet et de St-Paul).

### ● HÉBERGEMENT

**Gîtes "La Grange du Roc"** - Le Donjon, 73600 Salins-les-Thermes - 06 03 45 81 51





# la Tarentaise

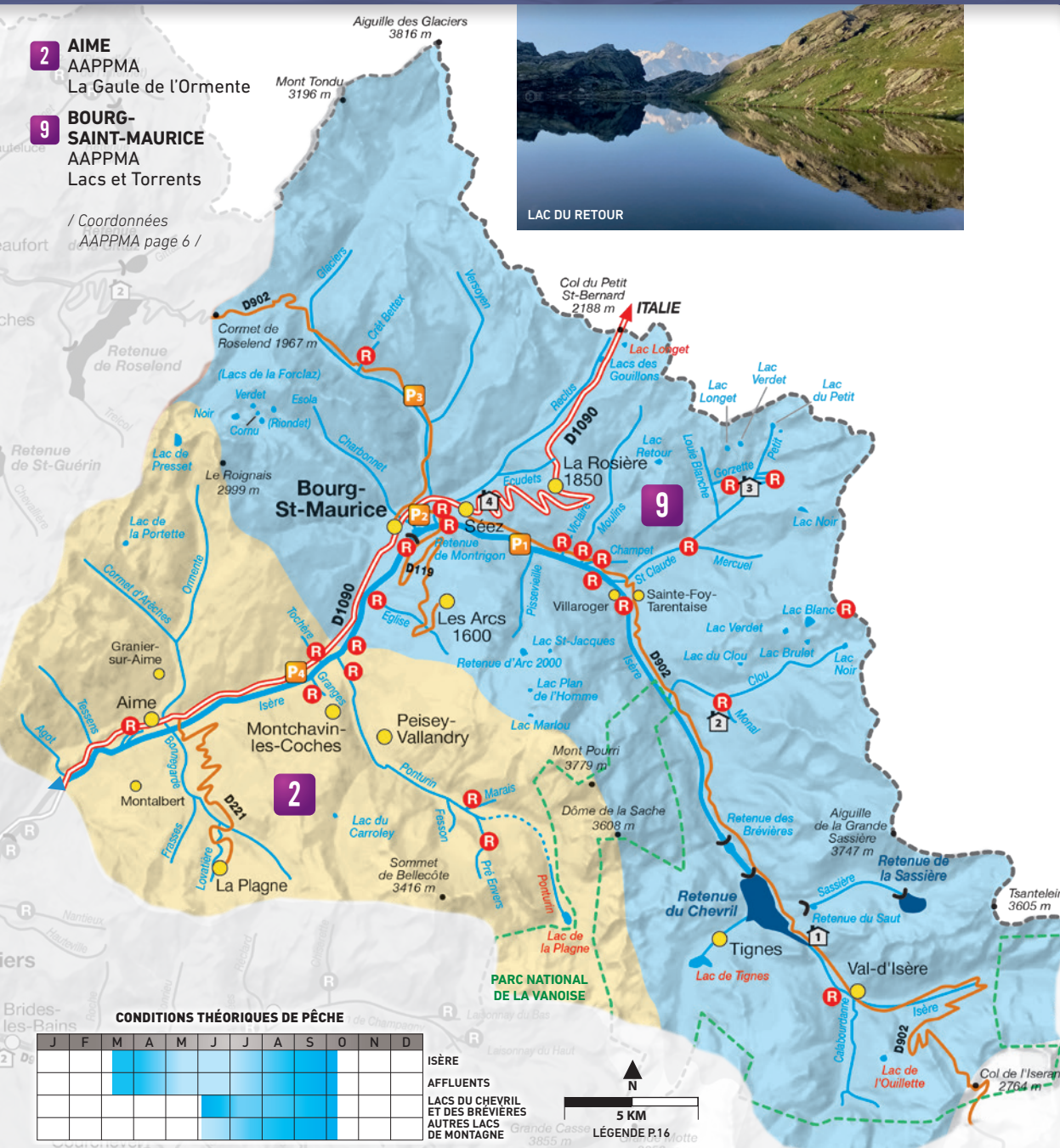
## LA HAUTE-TARENTEAISE

Territoire touristique réputé pour ses grandes stations de ski (Val d'Isère, Tignes, Les Arcs, La Plagne), la Haute-Tarentaise est également un **domaine halieutique, à salmonidés, très riche et varié** avec ses nombreux torrents et lacs d'altitude, naturels et de retenues.

**2** AIME  
AAPPMA  
La Gaule de l'Ormente

**9** BOURG-SAINT-MAURICE  
AAPPMA  
Lacs et Torrents

/ Coordonnées  
AAPPMA page 6 /



### ● DÉPOSITAIRES ou vente en ligne sur [www.cartedepeche.fr](http://www.cartedepeche.fr)

Val d'Isère (73150)  
Tignes (73320)  
La Rosière (73700)  
Bourg-St-Maurice (73700)  
Peisey-Vallandry (73210)  
Peisey-Nancroix (73210)  
Aime (73210)

**Jean Sports** • Chef Lieu - 04 79 06 04 44  
**Tignes Développement** • Lac de Tignes - 04 79 40 04 40  
**Office de Tourisme de La Rosière** • 04 79 06 80 51  
**France Rurale** • 726 Route de Montrigon - 04 79 07 67 20  
**Office de Tourisme de Peisey Vallandry** • 04 79 07 94 28  
**Camping "Les Lanchettes"** • Chemin de Bovarèche - 04 79 07 93 07  
**Décathlon** • ZA des Iles - 04 79 22 28 59

### ● MAGASINS DE PÊCHE OU ARTICLES DE PÊCHE

**Bar Martin et France Rurale** à Bourg-St-Maurice et "**Décathlon**" à Aime : voir dépositaires ci-dessus

### ● PARCOURS SPÉCIFIQUES

- P1** Parcours "Prendre et relâcher" sur l'Isère à Seez
- P2** Parcours "Prendre et relâcher" sur le Versoyen
- P3 P4** Parcours "1 poisson" sur le Torrent des Glaciers et l'Isère à Bellentre

### ● RÉSERVES DE PÊCHE **R**


Détails des limites sur feuillet central "réglementation".

### ● INFORMATIONS COMPLÉMENTAIRES

Taille légale de la truite à 25 cm sur toute la Haute-Isère (hors affluents).  
**Attention** : certains lacs naturels de montagne ne dégèlent pas avant début juillet.  
le Plan d'eau des Illettes - 2<sup>ème</sup> catégorie : pêche de la carpe en no-kill obligatoire.

### ● HÉBERGEMENTS

- 1** **Chambres d'hôtes "Chalet Colinn"** (3 épis)  
Le Franchet de Tignes, 73151 Val d'Isère - 06 08 63 27 48
- 2** **Gîte d'étape "Le Chenal"** (2 épis)  
Le Chenal, 73640 Ste-Foy-Tarentaise - 04 79 06 93 63
- 3** **Refuge traditionnel "Le Monal"**  
Le Monal, 73640 Ste-Foy-Tarentaise - 06 07 38 24 69
- 3** **Refuge traditionnel "Le Ruitor"**  
La Mazure, 73640 Ste-Foy-Tarentaise - 09 78 04 92 51
- 4** **Camping "Le Reclus"**  
RD1090, 73700 Seez - 06 12 13 37 39
- 4** **Chambres d'hôtes "Ferme d'Angèle"** (4 épis)  
Le Noyerai, 73700 Seez - 04 79 41 05 71





# la Tarentaise

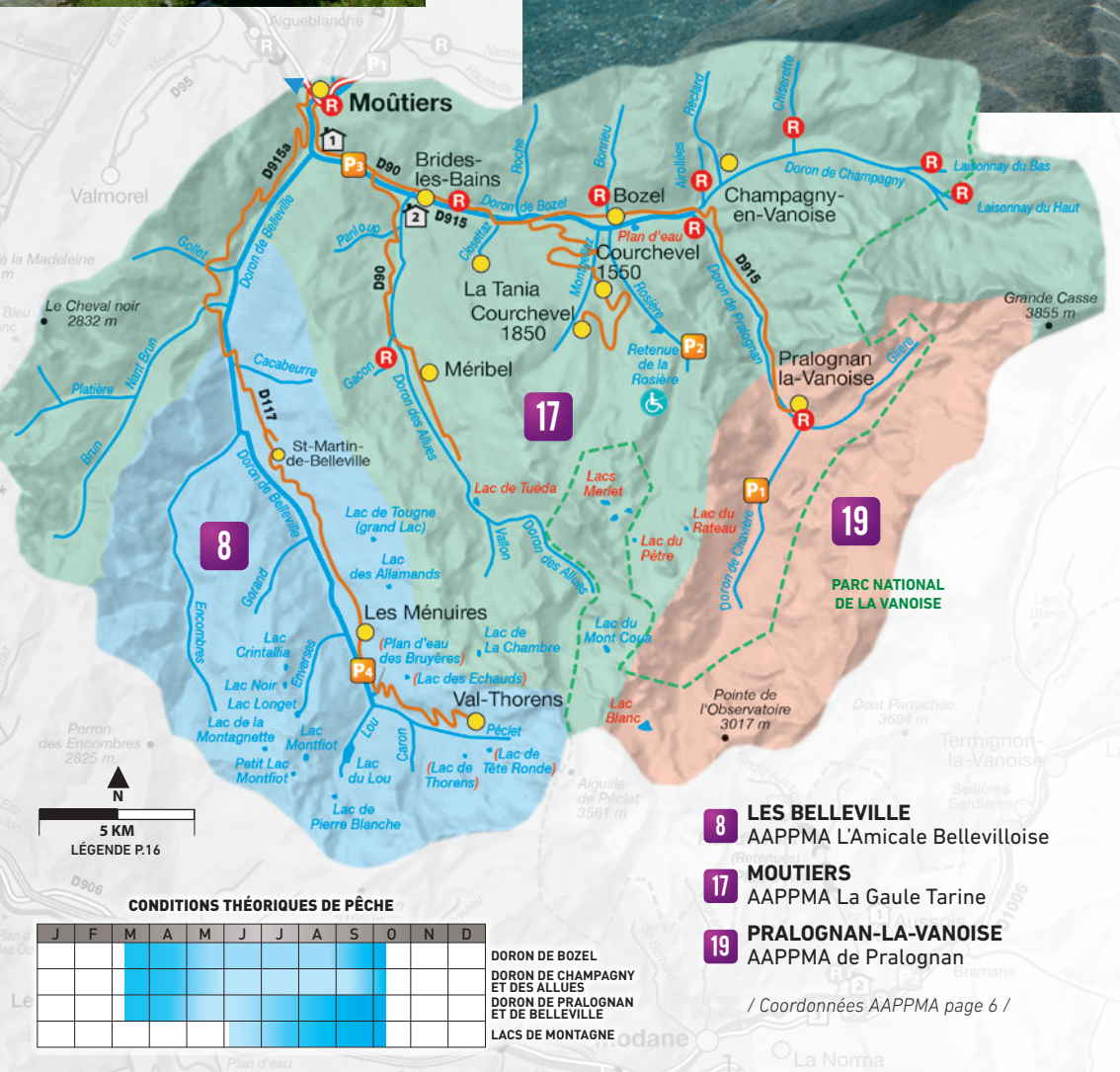
## LES TROIS VALLÉES



LE DORON DE CHAVIÈRE



OMBLE CHEVALIER DU LAC DU LOU



Les 3 vallées (Les Ménuires, Val Thorens, Méribel, Courchevel) sont un domaine halieutique de 1<sup>ère</sup> catégorie typiquement savoyard qui inclut également les vallées de Champagny et de Pralognan. Ce vaste territoire avec ses nombreux ruisseaux et dorons (torrents en savoyard) offre aussi des lacs de montagne dans la vallée des Belleville.

### ● DÉPOSITAIRES ou vente en ligne sur [www.cartedepeche.fr](http://www.cartedepeche.fr)

- Pralognan-la-Vanoise (73480) **Office de Tourisme** • 290 Av. de Chasseforêt - 04 79 08 79 08  
**Rolland Sport Vanoise** • Résidence Les Mélézes - 04 79 08 74 65  
 Champagny-en-Van. (73350) **Office de Tourisme** • Résidence le Centre - 04 79 55 06 55  
 Bozel (73350) **Office de Tourisme** • Rue Emile Machet - 04 79 55 03 77  
 Courchevel (73120) **Office de Tourisme** • Courchevel Moriond - 04 79 08 00 29  
 Les Ménuires (73440) **Restaurant "Le Setor"** • Hameau des Bruyères - 04 79 00 74 28  
 Les Belleville (73440) **Tabac Presse "La Forgerine"** • 451 Rue St François - 04 79 05 95 12  
 Moûtiers (73600) **France Rurale** • 226 Faubourg de la Madeleine - 04 79 24 37 50

### ● MAGASIN DE PÊCHE OU ARTICLES DE PÊCHE

France Rurale à Moûtiers : voir dépositaires ci-dessus

### ● PARCOURS SPÉCIFIQUES

- P1** Parcours "Prendre et relâcher" sur le Doron de Chavière
- P2** Parcours "1 poisson" sur la retenue de la Rosière et le ruisseau en amont.
- P3** Parcours "1 poisson" sur le Doron de Bozel sous Brides-les-Bains.
- P4** Parcours "1 poisson" sur le Doron de Belleville en amont des Ménuires.

### ● RÉSERVES DE PÊCHE **R**

Détails des limites sur feuillet central "réglementation".

### ● INFORMATIONS COMPLÉMENTAIRES

**Attention** : certains lacs naturels de montagne de la vallée des Belleville ne dégèlent pas avant début juillet.  
**Interdiction** de pêcher en marchant dans les eaux du Doron des Belleville du pont de Boismint au pont de la Masse jusqu'au 31 mai.  
**Le Plan d'eau des Bruyères et les lacs des Echauds, Tête Ronde et Thorens** dans la Vallée des Belleville ne sont pas réciprocaires : cartes spécifiques en vente chez les dépositaires de la vallée.

### ● HÉBERGEMENTS

- 1** Gîtes "La Grange du Roc"  
Le Donjon, 73600 Salins-les-Thermes - 06 03 45 81 51
- 2** Camping "La Piat"  
Avenue Comte Greffié de Bellecombe, 73570 Brides-les-Bains - 04 79 55 22 74



PARCOURS "1 POISSON" DU DORON DE BELLEVILLE



# la Maurienne

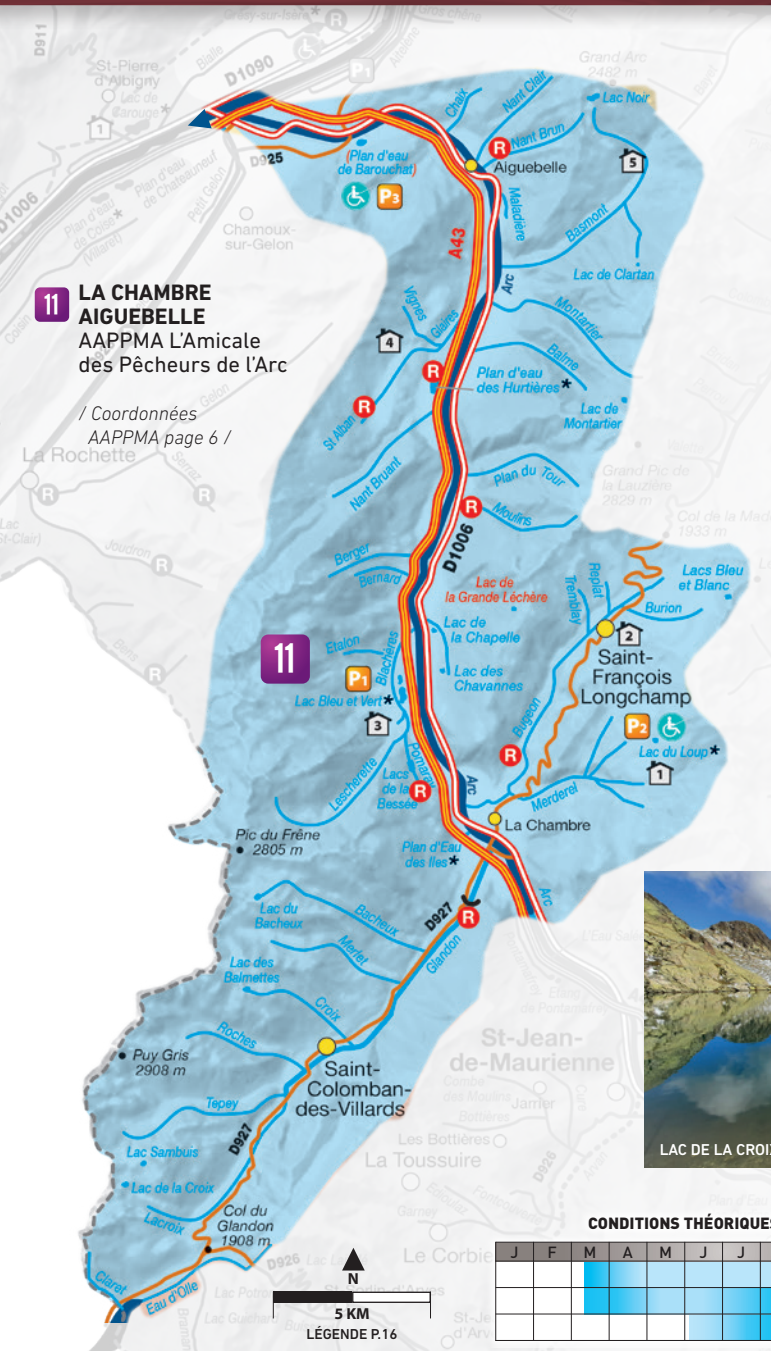
## LA BASSE-MAURIENNE

La Basse-Maurienne est un territoire très boisé où serpentent de **magnifiques ruisseaux piscicoles**.


Ce vaste domaine halieutique comprend également plusieurs lacs de montagne (1<sup>ère</sup> cat.) et de plaine (2<sup>ème</sup> cat.).

### 11 LA CHAMBRE AIGUEBELLE AAPPMA L'Amicale des Pêcheurs de l'Arc

/ Coordonnées AAPPMA page 6 /



PARCOURS PÊCHE "FAMILLE" DU LAC DU LOUP



LAC DE LA CROIX

#### CONDITIONS THÉORIQUES DE PÊCHE

	J	F	M	A	M	J	J	A	S	O	N	D
L'ARC												
LES AFFLUENTS												
LACS DE MONTAGNE												

### ● DÉPOSITAIRES ou vente en ligne sur [www.cartedepeche.fr](http://www.cartedepeche.fr)

- St-Colomban-des-Villards (73480)
- St-François-Longchamp (73130)
- La Chambre (73130)
- St-Etienne-de-Cuines (73130)
- St-Rémy-de-Maur. (73660)
- Epierre (73220)
- Aiguebelle (73220)
- Bourgneuf (73390)

Office de Tourisme • Chef-Lieu - 04 79 56 24 53

"Eterlou Sports 1650" • Gal. march. "La Madeleine" - 04 79 59 15 07

"Milly Sports 1450" • Chef-Lieu - 06 09 46 44 46

Office de Tourisme • Résidence Les Charmettes - 04 79 56 33 58

Tabac Presse • 37 rue du mont Cuchet - 04 79 56 23 73

Tabac Presse • Languillere - 04 79 83 18 70

Tabac Presse • Rue Lauzière - 04 79 36 11 64

Office de Tourisme • 75 Grande Rue - 04 79 36 29 24

Plan d'eau de Barouchat • 04 79 44 30 99

### ● MAGASINS DE PÊCHE OU ARTICLES DE PÊCHE

"Eterlou Sports" et "Milly Sports" à St-François-Longchamp, Tabac Presse à St-Rémy-de-Maurienne et Plan d'eau de Barouchat à Bourgneuf : voir dépositaires ci-dessus

### ● PARCOURS SPÉCIFIQUES

P1 Parcours "Prendre et relâcher" sur le Ruisseau des Blachères à St-Rémy-de-Maurienne.

P2 Parcours Pêche "Famille" du Lac du Loup : réglementation générale 2<sup>ème</sup> cat.

P3 Parcours du Plan d'eau de Barouchat : plus d'infos page 14.

### ● RÉSERVES DE PÊCHE R

Détails des limites sur feuillet central "réglementation".

### ● INFORMATIONS COMPLÉMENTAIRES

Taille légale de la truite à 30 cm sur l'Arc à l'aval de l'ancien pont de la Madeleine (St Avre) et à 25 cm sur tout l'amont (hors affluents).

Attention : les lacs naturels de montagne ne sont pas praticables dès l'ouverture début juin.

Pêche de la carpe en no kill obligatoire (poisson relâché immédiatement vivant)

sur le plan d'eau des Iles (St Etienne de Cuines) et le lac vert (St Rémy de Maurienne).

Un seul hameçon sans ardillon par ligne.

### ● HÉBERGEMENTS

1 Gîte "Les Diablotins" Bonvillard, 73130 Montaimont - 04 79 56 29 21

2 Gîtes de Milly Sport 1450 73130 St-François-Longchamp - 06 09 46 44 46

3 Camping "Les Lacs de Maurienne" Le Verney, 73660 St-Rémy-de-Maurienne - 06 76 29 19 39

4 Eco Camping "Le retour à la terre" 73220 St-Georges-d'Hurtières - 07 68 61 72 54

5 Hôtel/Gîte "Le Relais du Lac Noir" Lieu Lever, 73220 Montsappay - 04 79 36 30 52



PARCOURS "NO-KILL" DU RUISSEAU DES BLACHÈRES



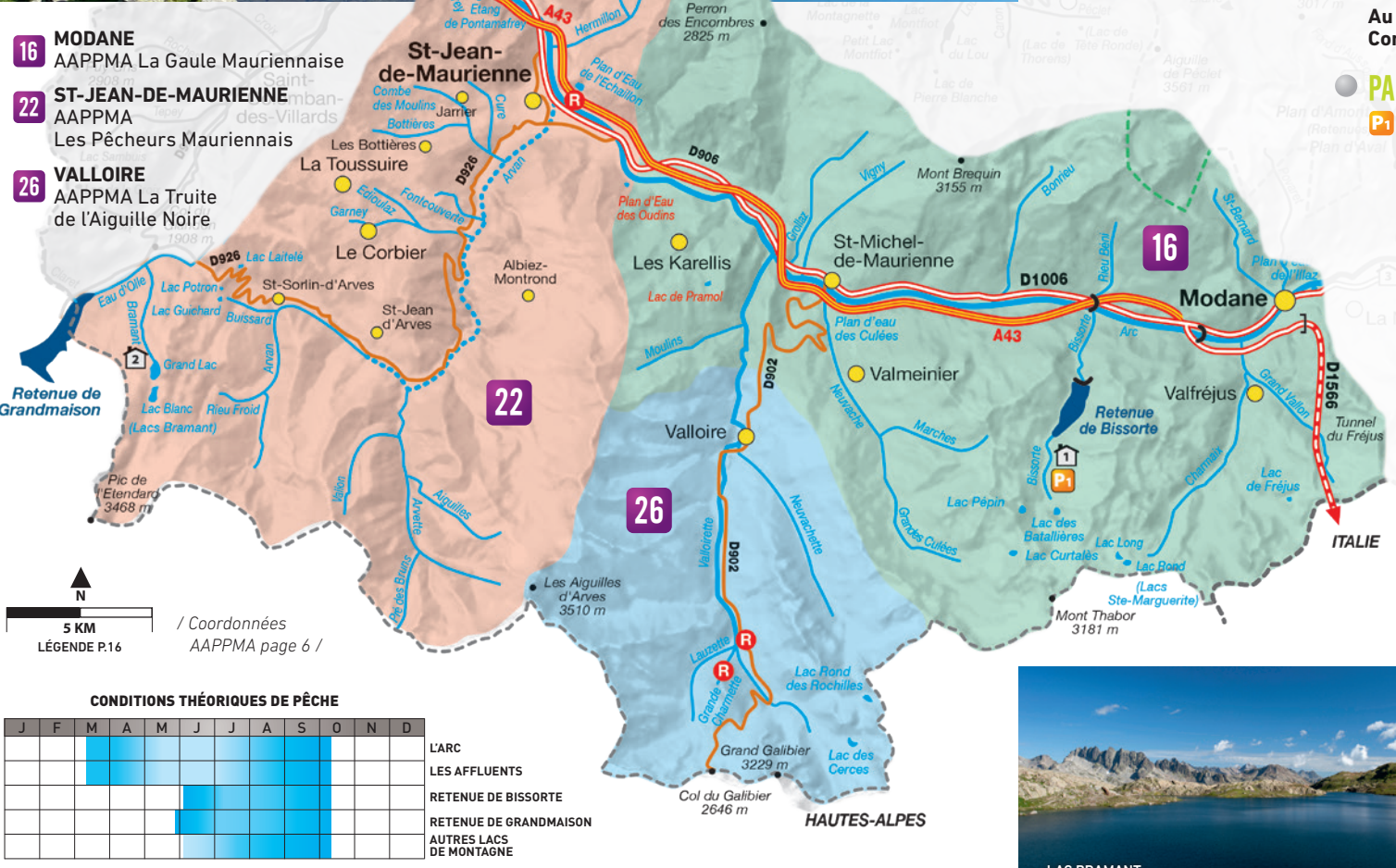
# la Maurienne

## LA MOYENNE-MAURIENNE

Territoire historiquement industriel en fond de vallée, la Moyenne-Maurienne s'est reconvertie en secteur touristique grâce à sa dizaine de villages stations de ski. Ce domaine halieutique de 1<sup>ère</sup> catégorie offre de **magnifiques sites de pêche en altitude**.



- 16 MODANE**  
AAPPMA La Gaule Mauriennaise
- 22 ST-JEAN-DE-MAURIENNE**  
AAPPMA Les Pêcheurs Mauriennais
- 26 VALLOIRE**  
AAPPMA La Truite de l'Aiguille Noire



5 KM  
LÉGENDE P.16 / Coordonnées AAPPMA page 6 /

**CONDITIONS THÉORIQUES DE PÊCHE**

	J	F	M	A	M	J	J	A	S	O	N	D
L'ARC												
LES AFFLUENTS												
RETENUE DE BISSORTE												
RETENUE DE GRANDMAISON												
AUTRES LACS DE MONTAGNE												

### DÉPOSITAIRES

ou vente en ligne sur [www.cartedepeche.fr](http://www.cartedepeche.fr)

- Modane (73500)
- Valfréjus (73500)
- St-Michel-de-Maur. (73140)
- Valmeinier (73450)
- Valloire (73450)
- St-Sorlin-d'Arves (73530)
- St-Jean-de-Maur. (73300)

- Maison Cantonale** • Place Sommeiller - 04 79 05 26 67
- La Cabane AKADO** • 16 Place Hôtel de Ville - 04 79 64 29 61
- Office de Tourisme** • Les Mélèzets - 04 79 05 33 83
- Mosaïca Centre Social** • 36 Rue Général Ferrié - 04 79 56 66 09
- Office de Tourisme de 1500 et 1800** • 04 79 59 53 69
- Comptoir Cyrill** • Rue des Grandes Alpes - 04 79 59 01 30
- Office de Tourisme** • Champrond - 04 79 59 71 77
- Office de Tourisme** • Place de la Cathédrale - 04 79 83 51 51

### MAGASINS DE PÊCHE OU ARTICLES DE PÊCHE

- Au Fil de l'Eau** • 12 Rue Gambetta, 73500 Modane - 04 79 59 10 02
- Comptoir Cyrill** à Valloire : voir dépositaires ci-dessus

### PARCOURS SPÉCIFIQUE

- P1** Parcours sur le Ruisseau de Bissorte (réglementation générale)

### RÉSERVES DE PÊCHE R

Détails des limites sur feuillet central "réglementation".

### INFORMATIONS COMPLÉMENTAIRES

**Taille légale de la truite à 25 cm** sur l'Arc (hors affluents) en amont de l'ancien pont de la Madeleine (St Avre).  
**Attention** : certains lacs naturels de montagne ne dégèlent pas avant début juillet.  
**Lac de Grand Maison** : accessible à 2 cannes à tout porteur d'une carte de pêche (hors "découverte" et "femme")  
 Ouverture dernier samedi de mai.  
**Sécurité** : la présence de toute personne est interdite sur les atterrissements et bancs de graviers émergés situés dans le lit mouillé de l'Arc entre le canal de la centrale d'Avrieux et la retenue du Pont des Chèvres (Orelle) et entre la retenue de St-Martin-de-la-Porte et le Pont de l'Echailion (St-Jean-de-Maurienne).  
**Le Lac Blanc (Bramant)** sera fermé à la pêche en début de saison pendant la durée des travaux liés à la prise d'eau potable.

### HÉBERGEMENTS

- 1 Refuge des Marches** • Lac de Bissorte - 04 79 05 02 26
- 2 Refuge de l'Etendard** • Lacs Bramant - 04 79 59 74 96





# la Maurienne

## LA HAUTE-MAURIENNE

La Haute-Maurienne est un territoire authentique et sauvage au climat plus sec et plus ensoleillé que la moyenne en Savoie. La majorité de ce domaine halieutique est gérée par des sociétés de pêche privées (non accessible avec une carte départementale).



PARCOURS "1 POISSON" DE L'ARC À AVRIEUX

**6 AUSSOIS / AVRIEUX**  
AAPPMA d'Aussois / Norma Pêche

/ Coordonnées AAPPMA page 6 /

### CONDITIONS THÉORIQUES DE PÊCHE

J	F	M	A	M	J	J	A	S	O	N	D

PARCOURS PÊCHE DE SAVOIE DE L'ARC À SOLLIÈRES-SARDIÈRES  
L'ARC À L'AVAL DU BARRAGE DE BRAMANS  
LACS DU MONT-CENIS, PLAN D'AMONT ET PLAN D'AVAL

### DÉPOSITAIRES ou vente en ligne sur [www.cartedepeche.fr](http://www.cartedepeche.fr)

- Lac du Mont-Cenis (73480) **Hôtel "Gran Scala"** • Grand Croix - 04 79 05 91 15
- Restaurant "Le Hott"** • Le Col - 04 79 05 91 86 (cartes journalières)
- Aussois (73500) **Maison d'Aussois** • 43 Route des Barrages - 04 79 20 30 80
- Avrieux (73500) **Maison de La Norma** • Station de La Norma - 04 79 20 31 46

### MAGASIN DE PÊCHE OU ARTICLES DE PÊCHE

**Au Fil de l'Eau** • 12 Rue Gambetta, 73500 Modane - 04 79 59 10 02

### PARCOURS SPÉCIFIQUES

- P1** Parcours "Prendre et relâcher" sur l'Arc à Val Cenis (Sollières-Sardières)  
Co-géré par Fédération / Société de pêche privée de Termignon.  
Accessible aux détenteurs d'une carte Savoie et option réciprocité 73/74.
- P2** Parcours "Prendre et relâcher" sur l'Arc à Aussois  
Accès parcours interdit le jeudi de 5 h à midi (Arrêté Préfectoral sûreté)
- P3** Parcours "1 poisson" sur l'Arc en amont du Pont Pierre d'Avrieux
- P4** Parcours "1 poisson" sur le Ruisseau du Fond d'Aussois

### RÉSERVES DE PÊCHE **R**

**Arc** - Limite amont : 50 m en amont du pont du Diable, limite aval : cascade du Casset  
**St Benoît** - Limite amont : cascade de St Benoît, limite aval : confluence Arc

### INFORMATIONS COMPLÉMENTAIRES

Taille légale de la truite à 25 cm sur tout le Haut-l'Arc (hors affluents).  
Sur l'Arc, le domaine des A.A.P.P.M.A. s'arrête à la limite communale Aussois/Bramans, 400 m au-dessus du barrage  
Le Lac du Mont-Cenis n'est pas géré par les sociétés de pêche privées mais par l'A.A.P.P.M.A. de Modane.  
Pêche en bateau autorisée sous conditions précisées dans un Arrêté Préfectoral disponible dans l'espace document de [savoiepeche.com](http://savoiepeche.com)  
Sécurité : Arrêté préfectoral en aval de la centrale d'Avrieux : voir page précédente.

### HÉBERGEMENTS

- 1** Gîte "La Buidonnière" (2 épis)  
8 Rue de la Buidonnière, 73500 Aussois - 06 75 52 02 93
- 2** Gîte "Le Lagopède" (3 épis)  
1 Rue de la Buidonnière, 73500 Aussois - 06 81 03 18 31
- 2** Gîtes "Chalets de l'Arc en ciel" (3 épis)  
545 Rue St Thomas, 73500 Avrieux - 07 82 50 22 68
- 3** Chambres d'hôtes "La Grange" (3 épis)  
352 Rue St Thomas, 73500 Avrieux - 04 79 20 37 09



RETENU DU MONT CENIS



un doute ?  
une question ?  
Contactez la Fédération  
04 79 85 89 36



Les autres éditions de la Fédération  
en téléchargement gratuit sur [savoiepeche.com](http://savoiepeche.com)



LAC DAIGUEBELETTE

